

土地登記第二類謄本(地號全部)
嘉義市何庄段0175-0011地號

列印時間:民國112年06月26日08時08分
嘉義市地政事務所 主任:孫煜勝
整合謄字第002374號

頁次:000001
本案係依照分層負責規定授權承辦人員核發
列印人員:歐繡萍

資料管轄機關:嘉義市嘉義市地政事務所

謄本核發機關:嘉義市嘉義市地政事務所

土地標示部

登記日期:民國110年10月15日
面積:*****1.08平方公尺
使用分區:(空白)

登記原因:分割

使用地類別:(空白)

民國112年01月 公告土地現值:****3,100元/平方公尺
地上建物建號:(空白)

其他登記事項:分割自:0175-0006地號

土地所有權部

(0001)登記次序:0001

登記日期:民國050年02月01日

登記原因:買賣

原因發生日期:民國049年04月02日

所有權人:中華民國

統一編號:0000000158

住址:(空白)

管理者:國防部軍備局

統一編號:14686663

住址:(空白)

權利範圍:全部*****1分之1*****

權狀字號:(空白)

當期申報地價:111年01月 *****780.0元/平方公尺

前次移轉現值或原規定地價


053年08月 *****10.3元/平方公尺

歷次取得權利範圍:全部*****1分之1*****

其他登記事項:申請免繕發權利書狀:依土地登記規則第六十五條之規定
(本謄本列印完畢)

※注意:一、本謄本之處理及利用,申請人應注意依個人資料保護法第5條、第19條、第20條及第29條規定辦理。

二、前次移轉現值資料,於課徵土地增值稅時,仍應以稅捐稽徵機關核算者為依據。



土地登記第二類謄本(地號全部)
嘉義市何庄段0177-0000地號

列印時間:民國112年06月26日08時08分

頁次:000001

嘉義市地政事務所 主任:孫煜勝

本案係依照分層負責規定授權承辦人員核發

整合謄字第002374號

列印人員:歐繡萍

資料管轄機關:嘉義市嘉義市地政事務所

謄本核發機關:嘉義市嘉義市地政事務所

土地標示部

登記日期:民國108年08月23日

登記原因:逕為分割

面積:**5,369.91平方公尺

使用分區:(空白)

使用地類別:(空白)

民國112年01月 公告土地現值:****3,100元/平方公尺

地上建物建號:(空白)

其他登記事項:因分割增加地號:42-3、42-4、42-5

因分割增加地號:42-6

重測前:柴頭港段0042-0001地號

因分割增加地號:0177-0001地號

土地所有權部

(0001)登記次序:0001

登記日期:民國045年04月10日

登記原因:接管

原因發生日期:民國040年12月28日

所有權人:嘉義市

統一編號:0001002000

住址:(空白)

管理者:嘉義市政府

統一編號:66014005

住址:嘉義市中山路199號

權利範圍:全部*****1分之1*****

權狀字號:(空白)

當期申報地價:111年01月 *****780.0元/平方公尺

前次移轉現值或原規定地價


053年08月 *****0.3元/平方公尺

歷次取得權利範圍:全部*****1分之1*****

其他登記事項:申請免繕發權利書狀:辦理公有土地權利登記

(本謄本列印完畢)

※注意:一、本謄本之處理及利用,申請人應注意依個人資料保護法第5條、第19條、第20條及第29條規定辦理。
二、前次移轉現值資料,於課徵土地增值稅時,仍應以稅捐稽徵機關核算者為依據。



地籍圖謄本

整合謄字第002374號

土地坐落：嘉義市嘉義市何庄段175-11,177地號共2筆

本謄本與地籍圖所載相符（實地界址以複丈鑑界結果為準）


北



資料管轄機關：嘉義市嘉義市地政事務所

本謄本核發機關：嘉義市嘉義市地政事務所

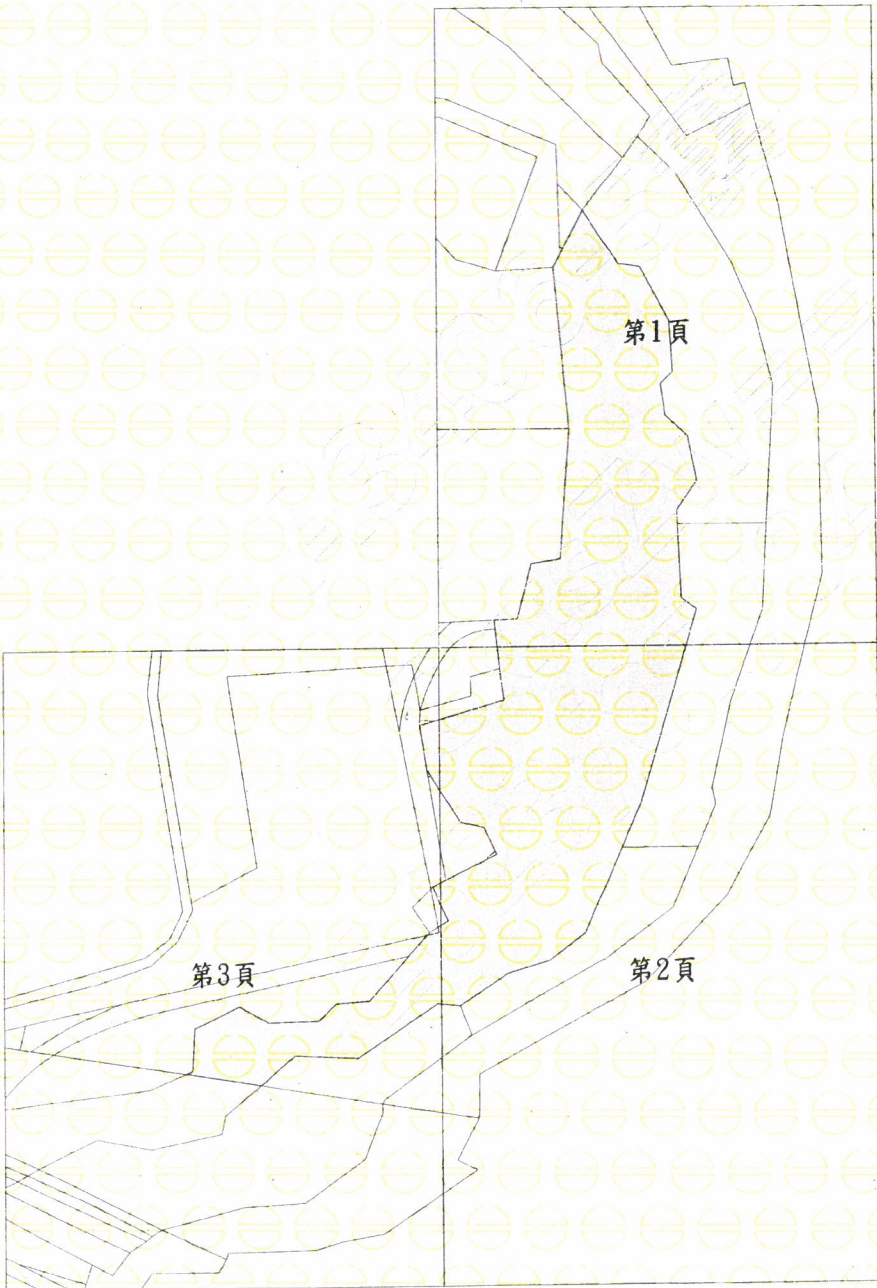
主任：孫煜勝



中華民國 112年06月26日

本案依分層負責規定授權承辦人員歐繡萍核發

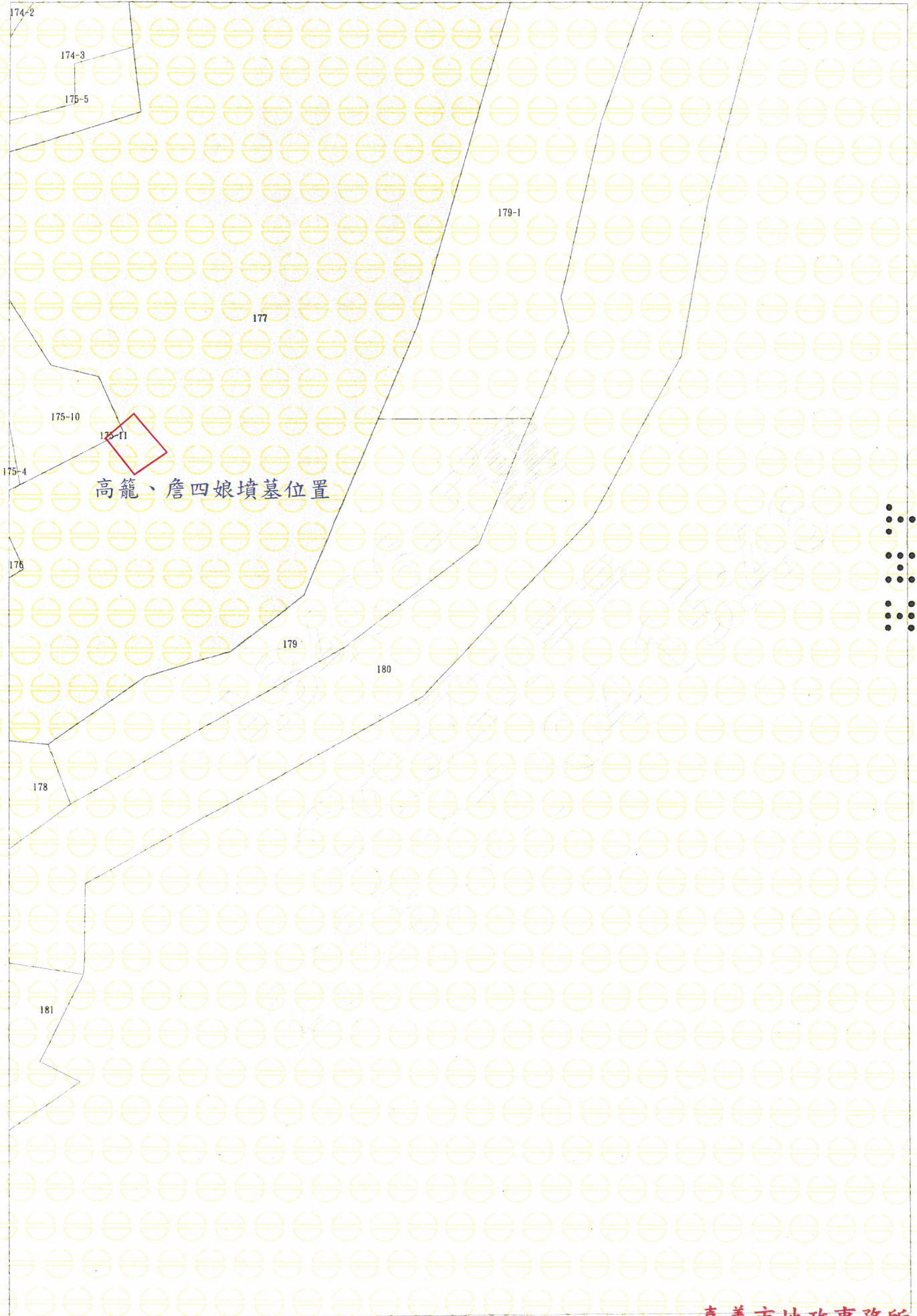
地籍圖謄本如附件共3頁，接續圖如下：

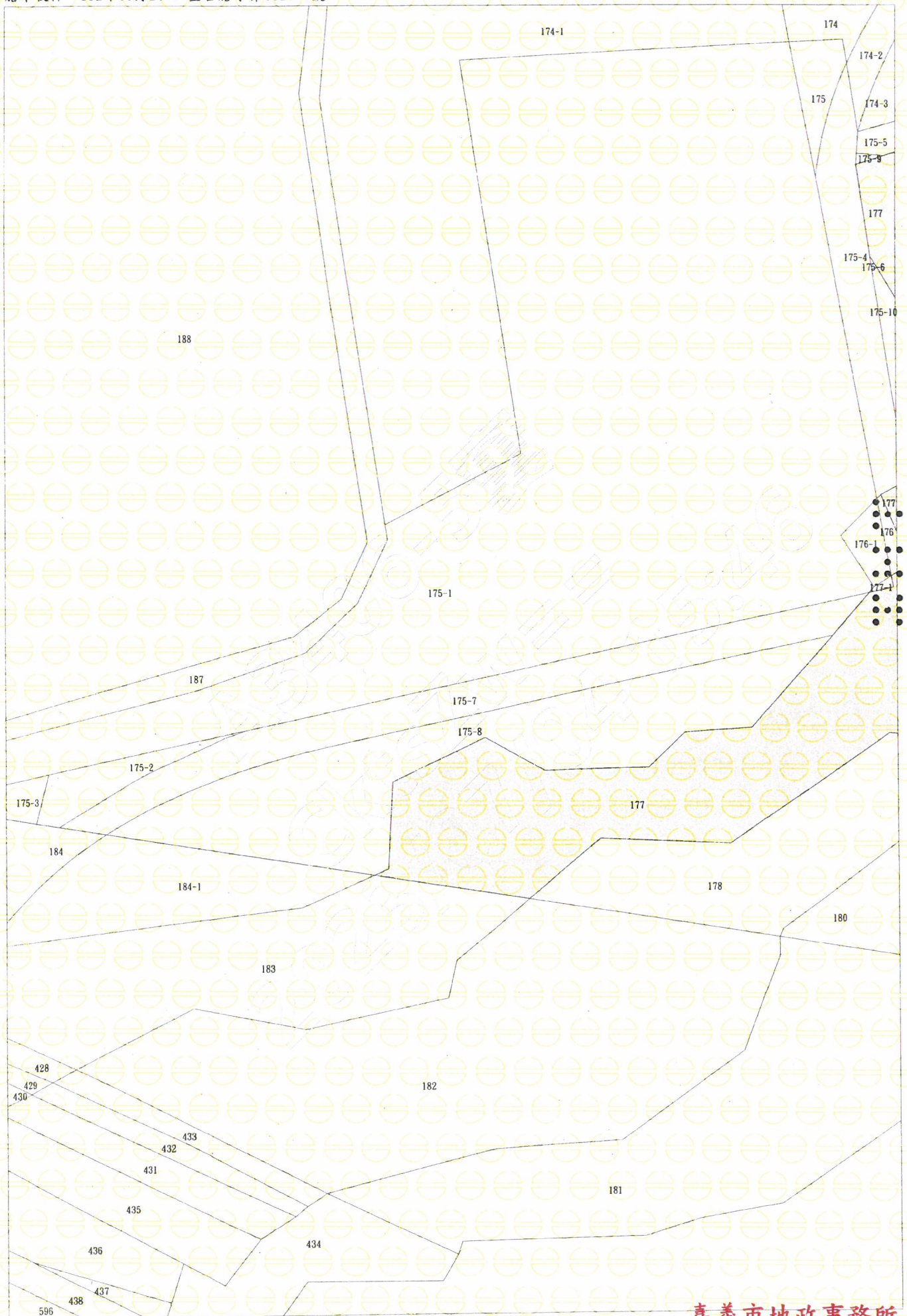




嘉義市地政事務所

比例尺：1/500





比例尺：1/500

嘉義市地政事務所

公告墳墓清冊

編號	墓碑時間	墓碑姓名	立碑人	坐落位置	備考
1	民國丙寅卯月	祖考諱籠高公 祖妣四娘詹氏	陽世子孫立	嘉義市何庄段 175-11、177 地號	

