


## 金門縣金寧鄉公所 公告

發文日期：中華民國112年6月15日

發文字號：汗建字第1120009624號

附件：



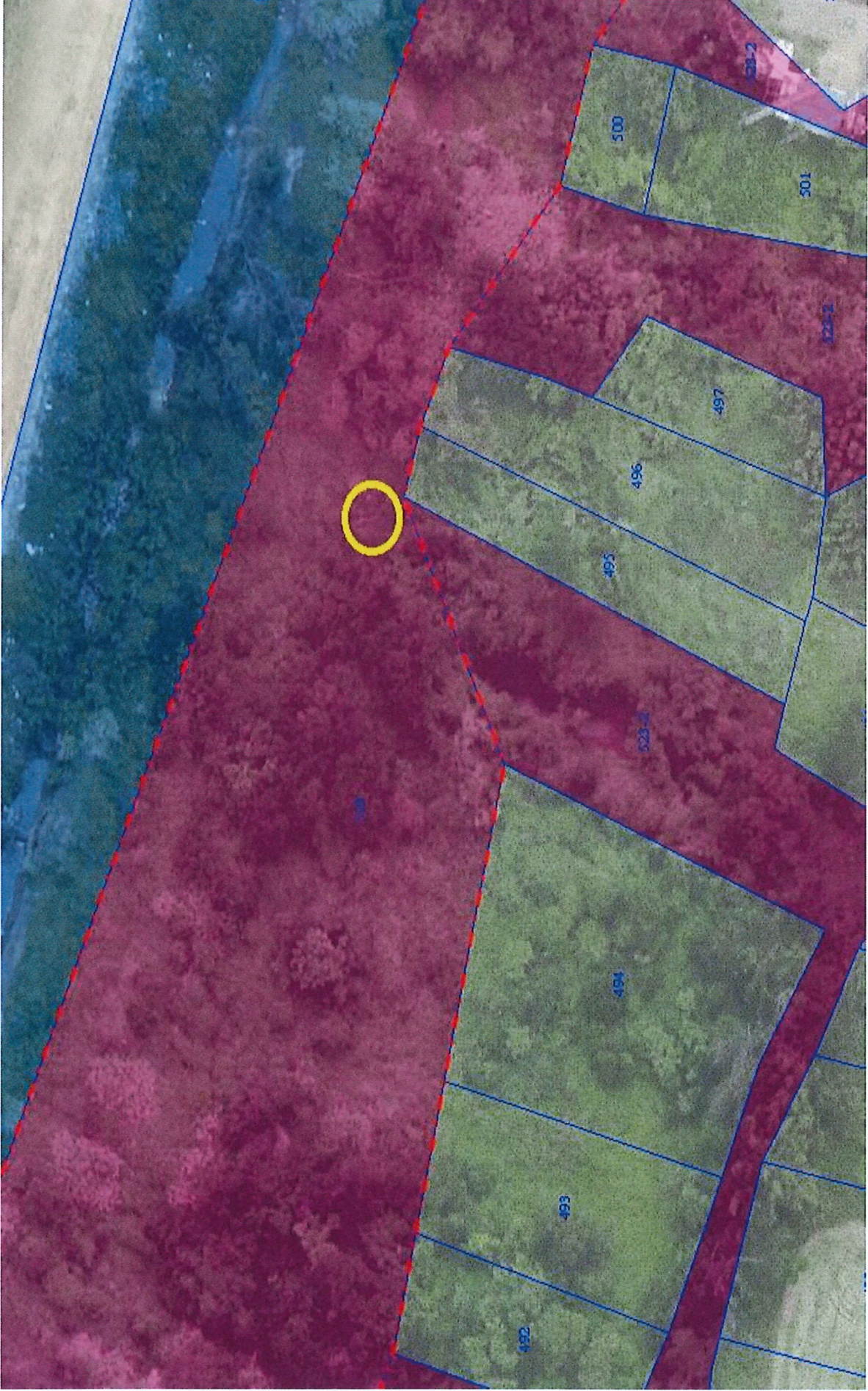
主旨：公告本鄉「金寧鄉自行車道升級暨多元路線整合推動工程」  
有（無）主墳墓遷葬事宜。

依據：依據殯葬管理條例第30條規定及其施行細則辦理。

公告事項：

- 一、墳墓地點：金門縣金寧鄉后沙劃測段523、826-1地號內。
- 二、遷葬原因：妨礙公共工程施建。
- 三、遷葬時間：自112年6月14日起三個月內。
- 四、墳墓所有人、管理人、關係人，請於遷葬期限內逕向本鄉辦理遷葬事宜，逾期未遷葬者，由本鄉代為遷葬至金門縣納骨堂（塔）不得異議。
- 五、承辦人：金門縣金寧鄉公所建設課。電話：（082）325610。

鄉長楊忠俊



后沙劃測段 523 地號\_3 組無祖墓

# 金門縣金寧鄉地籍圖查詢資料

資料查詢時間：民國112年06月14日11時26分 收件號：112WA004594  
土地坐落：金門縣金寧鄉后沙劃測段523地號共1筆



列印人員：陳柏帆



比例尺：1/2000

原比例尺：1/1000

查驗碼：112WA004594PIC176A394FD008741598DAEAA026DD4



土地建物查詢資料

金門縣金寧鄉后沙劃測段 0523-0000地號

資料查詢時間：民國112年06月14日11時26分

頁次：1

\*\*\*\*\* 土地標示部 \*\*\*\*\*

登記日期：民國112年05月25日  
 地目：雜  
 使用分區：(空白)  
 民國112年01月  
 地上建物建號：(空白)  
 其他登記事項：

公告土地現值：\*\*\*\*1,289元/平方公尺  
 登記原因：分割  
 面積：\*\*\*25,547.25平方公尺  
 使用地類別：(空白)  
 因分割增加地號：0523-0001地號，0523-0002地號，0523-0003地號  
 重測前：后沙劃段0523-0000地號  
 因分割增加地號：523-4、523-5、523-6地號  
 因分割增加地號：0523-0007地號

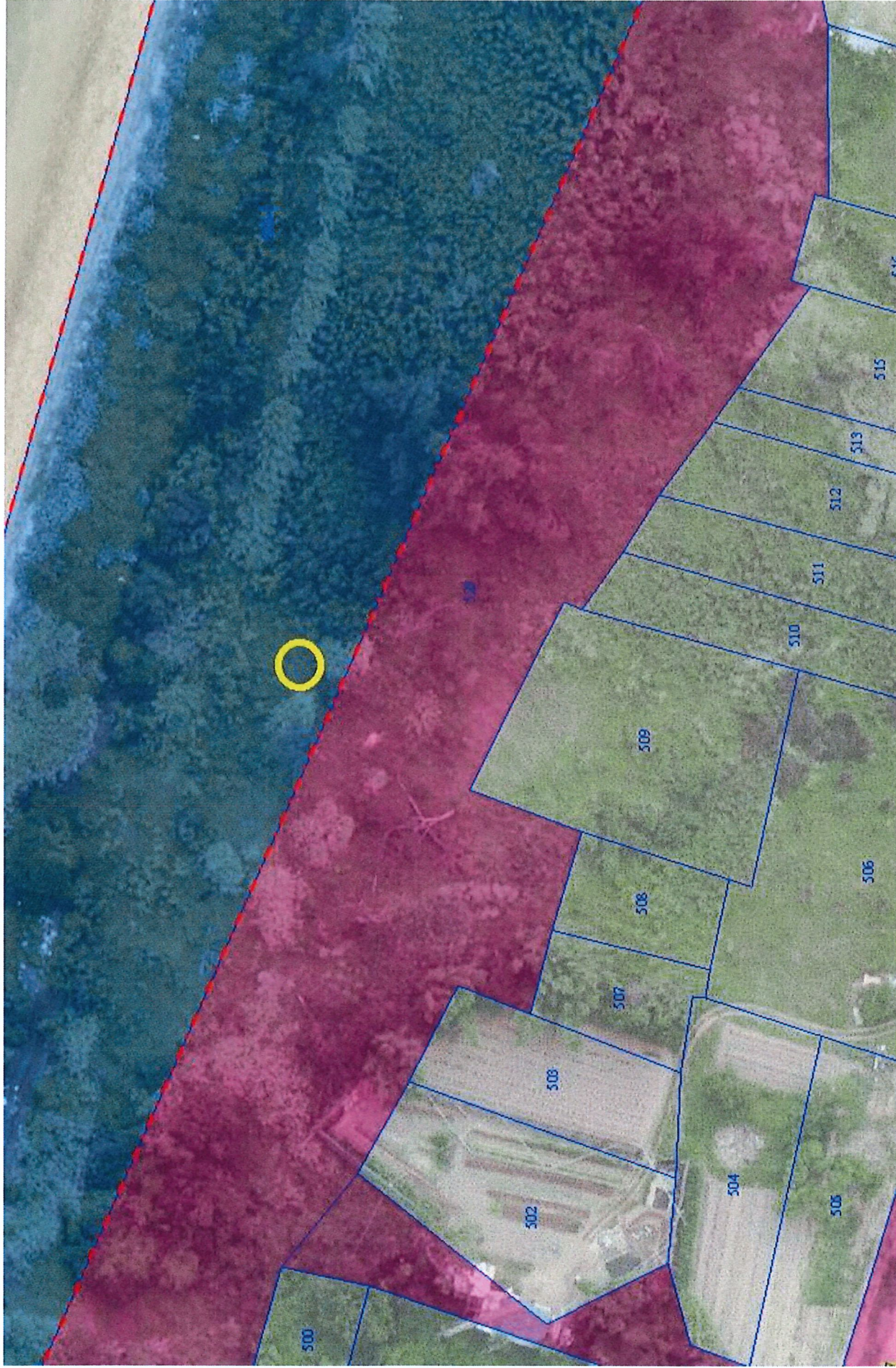
\*\*\*\*\* 土地所有權部 \*\*\*\*\*

(0001) 登記次序：0001  
 登記日期：民國076年06月15日  
 原因發生日期：民國076年04月14日  
 所有權人：金門縣  
 統一編號：0000902000  
 住址：(空白)  
 管理者：金門縣政府  
 統一編號：371010000A  
 住址：(空白)

登記原因：土地重劃  
 權利範圍：全部 \*\*\*\*\*1分之1\*\*\*\*\*  
 權狀字號：--- (空白) 字第-----號  
 當期申報地價：111年01月\*\*\*\*\*46.0元/平方公尺  
 前次移轉現值或原規定地價：  
 053年07月 \*\*\*\*\*1.0元/平方公尺  
 歷次取得權利範圍：全部\*\*\*\*\*1分之1\*\*\*\*\*  
 其他登記事項：申請免繕發權利書狀：依府財產字第0930056647號函，免繕狀。  
 ( 資料顯示完畢 )

列印人員：陳柏帆  
 收件號：112WA004594  
 查驗號碼：112WA004594REG50A8DAD7C93A46A9AB1FB933FD930  
 本查詢資料結果之處理及利用應依個人資料保護法相關規定辦理。





后沙劃測段 826-1 地號\_1 組無祖墓

# 金門縣金寧鄉地籍圖查詢資料

資料查詢時間：民國112年06月14日11時26分 收件號：112WA004594  
土地坐落：金門縣金寧鄉后沙劃測段826-1地號共1筆



列印人員：陳柏帆



比例尺：1/3000

原比例尺：1/1000

查驗碼：112WA004594PIC176A394FD008741598DAEAA026DD4

45

# 土地建物查詢資料

金門縣金寧鄉后沙劃測段 0826-0001地號

資料查詢時間：民國112年06月14日11時26分

頁次：1

\*\*\*\*\* 土地標示部 \*\*\*\*\*

登記日期：民國104年09月23日  
地目：(空白) 等則：--  
使用分區：(空白)  
民國112年01月 公告土地現值：\*\*\*\*\*810元/平方公尺  
地上建物建號：(空白)  
其他登記事項：分割自：0826-0000地號

登記原因：逕為分割  
面積：\*\*\*12,045.12平方公尺  
使用地類別：(空白)

\*\*\*\*\* 土地所有權部 \*\*\*\*\*

(0001) 登記次序：0001  
登記日期：民國106年05月31日 登記原因：收歸國有  
原因發生日期：民國105年12月26日  
所有權人：中華民國  
統一編號：0000000158  
住址：(空白)  
管理者：財政部國有財產署  
統一編號：03732401  
住址：台北市光復南路116巷18號  
權利範圍：全部 \*\*\*\*\*1分之1\*\*\*\*\*  
權狀字號：---(空白)字第-----號  
當期申報地價：111年01月\*\*\*\*\*50.0元/平方公尺  
前次移轉現值或原規定地價：  
105年02月 \*\*\*\*\*50.0元/平方公尺  
歷次取得權利範圍：全部\*\*\*\*\*1分之1\*\*\*\*\*  
其他登記事項：申請免繕發權利書狀：依台財產北金字第0910002182號函，免繕狀。

〈 資料顯示完畢 〉

列印人員：陳柏帆  
收件號：112WA004594  
查驗號碼：112WA004594REG50A8DAD7C93A46A9AB1FB933FD930  
本查詢資料結果之處理及利用應依個人資料保護法相關規定辦理。

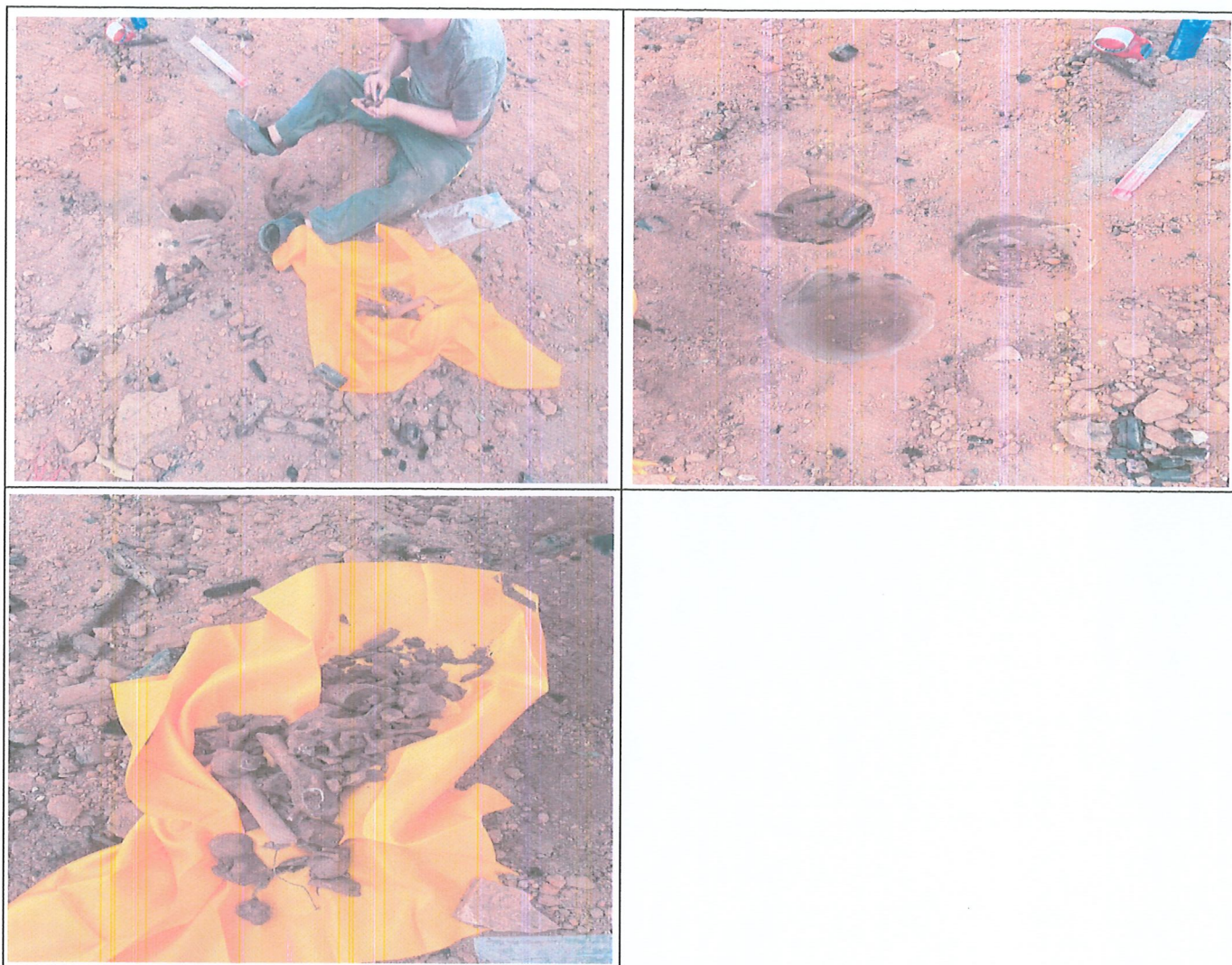


2W

# 工程名稱：金寧鄉自行車道升級暨多元路線整合推動工程

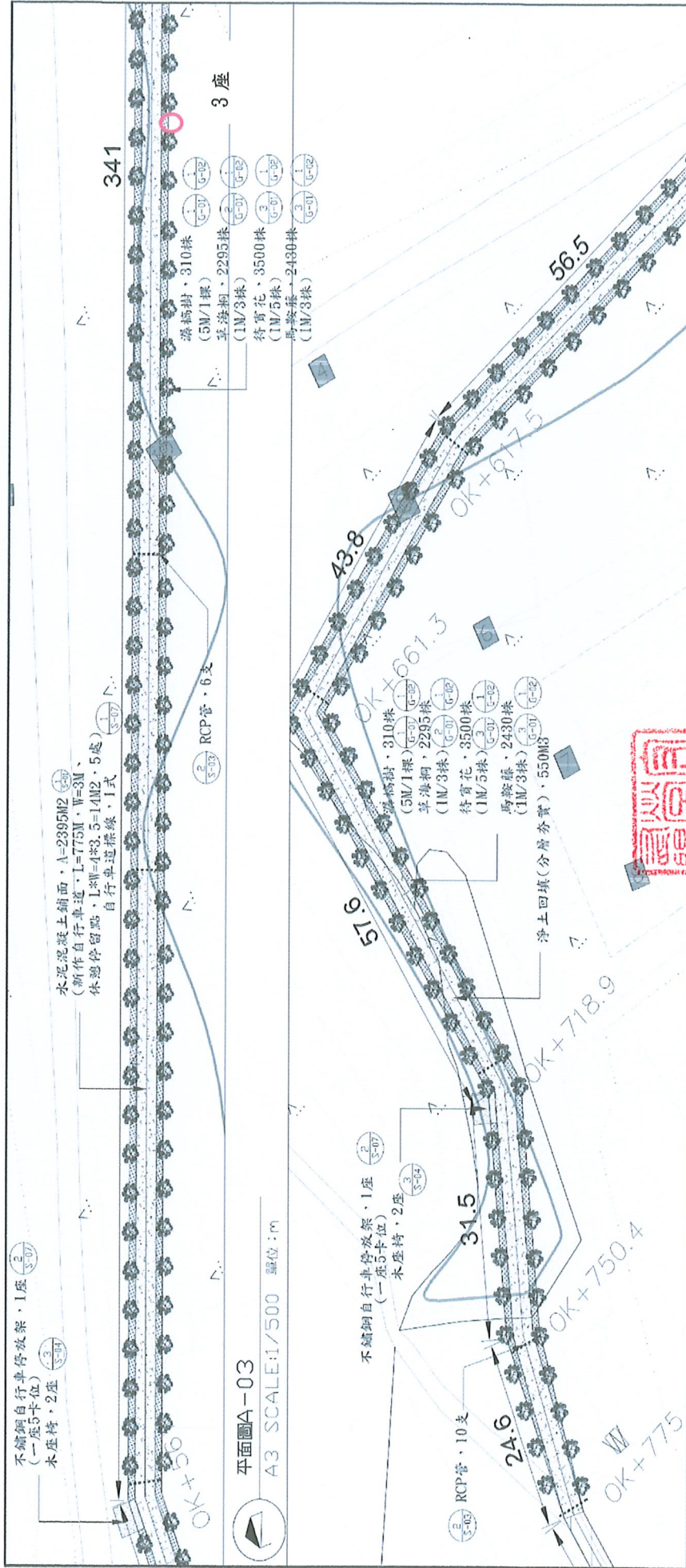
后沙劃測段

附件一



# 工程名稱：金寧鄉自行車道升級暨多元路線整合推動工程

## 后沙劃測段



平面圖A-03  
A3 SCALE:1/500 單位:m

平面圖A-04  
A3 SCALE:1/500 單位:m

補註說明：1. 本案須辦理施工前會勘，應請既有道路管線、建築等清除，土方清運。等各工程隨作安置後，方可填補施作。  
2. 現場既有設施、管線、等設施，如有影響工作者，須先行拆除，完工後再行復原，如有損壞，由承辦負責修復。  
3. 新作自行車道放作範圍，依現況進行調整，必要時須繪畫會勘，以重繪作內容。  
4. 權屬圖說前，須辦理到場會勘，釐清審政方式後，方可施作。  
5. 本工程需作預算，業主可依現場實際需求調整作內容，承辦須配合辦理。



圖名	圖號	日期	繪圖	校核	出處
平面圖A-03	A-04	11.1.12	王國榮	王國榮	建盛工程顧問有限公司
圖名	圖號	日期	繪圖	校核	出處
平面圖A-02	A-02	11.1.12	王國榮	王國榮	建盛工程顧問有限公司

# 工程名稱：金寧鄉自行車道升級暨多元路線整合推動工程

后沙劃測段



