


檔 號：  
保存年限：

## 新北市政府 公告

發文日期：中華民國111年8月25日  
發文字號：新北府民殯字第1115238815號  
附件：禁葬範圍示意圖、土地清冊、地籍  
圖及地籍謄本各一份



主旨：公告本市新莊第一公墓禁葬。

依據：殯葬管理條例第40條規定。

公告事項：

- 一、禁葬原因：活化本市土地及強化公墓管理。
- 二、禁葬範圍：新莊第一公墓全區共計66筆土地(詳如附件土地清冊)。
- 三、禁葬日期：自111年10月1日起。
- 四、禁止事項：公告禁葬範圍內，禁止埋葬屍體(含骨灰、骨骸)及新建、增建、改建墳墓或其他形式骨灰(骸)存放設施。
- 五、違反本公告事項者，依殯葬管理條例及相關法規查報裁處。

市長 侯友宜

## 新北市新莊第一公墓禁葬範圍示意圖



禁葬範圍:

新北市新莊第一公墓全區 66 筆土地，面積共計 101531.79 m<sup>2</sup>

鄉鎮市區	地段	地號	登記面積(單位: m <sup>2</sup> )
新莊區	壽山段	0654-0000	7983.7
新莊區	壽山段	0655-0000	35166.92
新莊區	壽山段	0656-0000	15394.52
新莊區	壽山段	0656-0001	19.52
新莊區	壽山段	0656-0002	0.5
新莊區	壽山段	0657-0000	3586.53
新莊區	壽山段	0658-0000	352.35
新莊區	壽山段	0674-0000	7.14
新莊區	壽山段	0689-0000	498.57
新莊區	壽山段	0690-0000	273.5
新莊區	壽山段	0691-0000	393.1
新莊區	壽山段	0700-0000	7.53
新莊區	壽山段	0744-0000	2592.32
新莊區	壽山段	0749-0000	69.23
新莊區	壽山段	0752-0000	5.83
新莊區	壽山段	0756-0000	1330.63
新莊區	壽山段	0759-0000	6.11
新莊區	壽山段	0761-0000	6.07
新莊區	壽山段	0765-0000	3500.17
新莊區	壽山段	0774-0000	128.33
新莊區	壽山段	0775-0000	275.03
新莊區	壽山段	0776-0000	279.56
新莊區	壽山段	0787-0000	91.89
新莊區	壽山段	0788-0000	21.88
新莊區	壽山段	0800-0000	1088.61
新莊區	壽山段	0800-0001	27.35
新莊區	壽山段	0800-0002	34.67
新莊區	壽山段	0800-0003	6.4
新莊區	壽山段	0806-0000	0.68
新莊區	壽山段	0809-0000	13.16
新莊區	壽山段	0810-0000	0.56
新莊區	壽山段	0811-0000	20.23
新莊區	壽山段	0812-0000	13.61
新莊區	壽山段	0812-0001	10.02
新莊區	壽山段	0815-0000	2
新莊區	壽山段	0843-0000	188.15
新莊區	壽山段	0844-0000	68.4
新莊區	壽山段	0980-0000	4316.4
新莊區	壽山段	0980-0001	189.96
新莊區	壽山段	0983-0000	0.69
泰山區	中山段	0737-0000	13170.4
泰山區	中山段	0746-0000	1459.69
泰山區	中山段	0747-0000	1014.44
泰山區	中山段	0748-0000	62.17
泰山區	中山段	0749-0000	32.41
泰山區	中山段	0749-0001	10.91
泰山區	中山段	0765-0000	34.64
泰山區	中山段	0765-0001	2.46

泰山區	中山段	0766-0000	6820.66
泰山區	中山段	0766-0001	448.42
泰山區	中山段	0766-0002	123.21
泰山區	中山段	0766-0003	0.97
泰山區	中山段	0768-0000	43.67
泰山區	中山段	0770-0000	1.93
泰山區	中山段	0770-0001	1.43
泰山區	中山段	0771-0000	129.87
泰山區	中山段	0771-0001	68.77
泰山區	中山段	0771-0002	2.09
泰山區	中山段	0771-0003	3.95
泰山區	中山段	0771-0004	27.31
泰山區	中山段	0772-0000	23.49
泰山區	中山段	0775-0000	6.68
泰山區	中山段	0777-0000	36.09
泰山區	中山段	0777-0001	11.46
泰山區	中山段	0779-0000	15.69
泰山區	中山段	0780-0000	7.16

# 土地建物查詢資料

## 新北市新莊區壽山段 0654-0000地號

資料查詢時間：民國111年08月16日11時40分

頁次：1

\*\*\*\*\*

### 土地標示部

\*\*\*\*\*

登記日期：民國106年10月28日

登記原因：地籍圖重測

地目：墓

等則：30

面積：\*\*\*\*7,983.70平方公尺

使用分區：(空白)

使用地類別：(空白)

民國111年01月 公告土地現值：\*\*\*\*5,700元/平方公尺

地上建物建號：共0棟

其他登記事項：重測前：十八份坑段十八份坑小段0001-0043地號

\*\*\*\*\*

### 土地所有權部

\*\*\*\*\*

(0001) 登記次序：0003

登記日期：民國100年01月19日

登記原因：接管

原因發生日期：民國099年12月25日

所有權人：新北市

統一編號：0006500000

住址：(空白)

管理者：新北市政府殯葬管理處

統一編號：01880566

住址：新北市板橋區中正路601號

權利範圍：全部 \*\*\*\*\*1分之1\*\*\*\*\*

權狀字號：---(空白)字第-----號

當期申報地價：111年01月\*\*\*\*1,100.0元/平方公尺

前次移轉現值或原規定地價：

059年08月 \*\*\*\*\*44.7元/平方公尺

歷次取得權利範圍：\*\*10000000分之6457784\*\*\*

059年08月 \*\*\*\*\*38.0元/平方公尺

歷次取得權利範圍：\*\*10000000分之242290\*\*\*\*

066年10月 \*\*\*\*\*24.8元/平方公尺

歷次取得權利範圍：\*\*10000000分之3281156\*\*\*

066年10月 \*\*\*\*\*21.2元/平方公尺

歷次取得權利範圍：\*\*10000000分之18770\*\*\*\*\*

其他登記事項：申請免繕發權利書狀：辦理公有土地權利登記

〈 資料顯示完畢 〉

列印人員：黃彥儒

收件號：111YB004923

查驗號碼：111YB004923REG51232B27798D48839AA674C29A775

本查詢資料結果之處理及利用應依個人資料保護法相關規定辦理。

# 土地建物查詢資料

## 新北市新莊區壽山段 0655-0000地號

資料查詢時間：民國111年08月16日11時45分

頁次：1

### \*\*\*\*\* 土地標示部 \*\*\*\*\*

登記日期：民國106年10月28日  
地目：墓  
使用分區：(空白)  
民國111年01月  
地上建物建號：共0棟  
其他登記事項：重測前：十八份坑段十八份坑小段0001-0002地號

登記原因：地籍圖重測  
面積：\*\*\*35,166.92平方公尺  
使用地類別：(空白)  
公告土地現值：\*\*\*\*5,700元/平方公尺  
等則：30

### \*\*\*\*\* 土地所有權部 \*\*\*\*\*

(0001) 登記次序：0003  
登記日期：民國100年01月19日  
原因發生日期：民國099年12月25日  
所有權人：新北市  
統一編號：0006500000  
住址：(空白)  
管理者：新北市政府殯葬管理處  
統一編號：01880566  
住址：新北市板橋區中正路601號  
權利範圍：全部 \*\*\*\*\*1分之1\*\*\*\*\*  
權狀字號：---(空白)字第-----號  
當期申報地價：111年01月\*\*\*\*1,100.0元/平方公尺  
前次移轉現值或原規定地價：  
059年08月 \*\*\*\*\*44.8元/平方公尺  
歷次取得權利範圍：\*\*10000000分之6457784\*\*\*  
059年08月 \*\*\*\*\*38.1元/平方公尺  
歷次取得權利範圍：\*\*10000000分之242290\*\*\*\*  
066年10月 \*\*\*\*\*24.9元/平方公尺  
歷次取得權利範圍：\*\*10000000分之3281156\*\*\*  
066年10月 \*\*\*\*\*21.2元/平方公尺  
歷次取得權利範圍：\*\*10000000分之18770\*\*\*\*\*  
其他登記事項：申請免繕發權利書狀：辦理公有土地權利登記  
< 資料顯示完畢 >

列印人員：黃彥儒  
收件號：111YB004924  
查驗號碼：111YB004924REGF6B029F48A6D40DDAF3D321DA86AE  
本查詢資料結果之處理及利用應依個人資料保護法相關規定辦理。

# 土地建物查詢資料

## 新北市新莊區壽山段 0656-0000地號

資料查詢時間：民國111年08月16日11時47分

頁次：1

\*\*\*\*\*

### 土地標示部

\*\*\*\*\*

登記日期：民國107年09月14日

登記原因：逕為分割

地目：墓

等則：30

面積：\*\*\*15,394.52平方公尺

使用分區：(空白)

使用地類別：(空白)

民國111年01月 公告土地現值：\*\*\*\*5,700元/平方公尺

地上建物建號：共0棟

其他登記事項：重測前：十八份坑段十八份坑小段0001-0044地號

因分割增加地號：0656-0001、0656-0002地號

\*\*\*\*\*

### 土地所有權部

\*\*\*\*\*

(0001) 登記次序：0003

登記日期：民國100年01月19日

登記原因：接管

原因發生日期：民國099年12月25日

所有權人：新北市

統一編號：0006500000

住址：(空白)

管理者：新北市政府殯葬管理處

統一編號：01880566

住址：新北市板橋區中正路601號

權利範圍：全部 \*\*\*\*\*1分之1\*\*\*\*\*

權狀字號：---(空白)字第-----號

當期申報地價：111年01月\*\*\*\*1,100.0元/平方公尺

前次移轉現值或原規定地價：

059年08月 \*\*\*\*\*44.3元/平方公尺

歷次取得權利範圍：\*\*10000000分之6457784\*\*\*

059年08月 \*\*\*\*\*37.7元/平方公尺

歷次取得權利範圍：\*\*10000000分之242290\*\*\*\*

066年10月 \*\*\*\*\*24.6元/平方公尺

歷次取得權利範圍：\*\*10000000分之3281156\*\*\*

066年10月 \*\*\*\*\*20.9元/平方公尺

歷次取得權利範圍：\*\*10000000分之18770\*\*\*\*\*

其他登記事項：申請免繕發權利書狀：辦理公有土地權利登記

〈 資料顯示完畢 〉

列印人員：黃彥儒

收件號：111YB004925

查驗號碼：111YB004925REG7883DE76C1254F10A915881C25AA7

本查詢資料結果之處理及利用應依個人資料保護法相關規定辦理。

# 土地建物查詢資料

## 新北市新莊區壽山段 0656-0001地號

資料查詢時間：民國111年08月16日15時52分

頁次：1

### \*\*\*\*\* 土地標示部 \*\*\*\*\*

登記日期：民國107年09月14日  
地目：墓  
使用分區：(空白)  
民國111年01月  
地上建物建號：共0棟  
其他登記事項：分割自：0656-0000地號

登記原因：逕為分割  
面積：\*\*\*\*\*19.52平方公尺  
使用地類別：(空白)  
等則：30  
公告土地現值：\*\*\*\*5,700元/平方公尺

### \*\*\*\*\* 土地所有權部 \*\*\*\*\*

(0001) 登記次序：0003  
登記日期：民國100年01月19日  
原因發生日期：民國099年12月25日  
所有權人：新北市  
統一編號：0006500000  
住址：(空白)  
管理者：新北市政府殯葬管理處  
統一編號：01880566  
住址：新北市板橋區中正路601號  
權利範圍：全部 \*\*\*\*\*1分之1\*\*\*\*\*  
權狀字號：---(空白)字第-----號  
當期申報地價：111年01月\*\*\*\*1,100.0元/平方公尺  
前次移轉現值或原規定地價：  
059年08月 \*\*\*\*\*44.3元/平方公尺  
歷次取得權利範圍：\*\*10000000分之6457784\*\*\*  
059年08月 \*\*\*\*\*37.7元/平方公尺  
歷次取得權利範圍：\*\*10000000分之242290\*\*\*\*  
066年10月 \*\*\*\*\*24.6元/平方公尺  
歷次取得權利範圍：\*\*10000000分之3281156\*\*\*  
066年10月 \*\*\*\*\*20.9元/平方公尺  
歷次取得權利範圍：\*\*10000000分之18770\*\*\*\*\*  
其他登記事項：申請免繕發權利書狀：辦理公有土地權利登記  
< 資料顯示完畢 >

列印人員：黃彥儒  
收件號：111YB004932  
查驗號碼：111YB004932REG59996513D23047BFAA6A57ACE12EA  
本查詢資料結果之處理及利用應依個人資料保護法相關規定辦理。

# 土地建物查詢資料

## 新北市新莊區壽山段 0656-0002地號

資料查詢時間：民國111年08月16日15時53分

頁次：1

### \*\*\*\*\* 土地標示部 \*\*\*\*\*

登記日期：民國107年09月14日  
地目：墓  
使用分區：(空白)  
民國111年01月  
地上建物建號：共0棟  
其他登記事項：分割自：0656-0000地號

登記原因：逕為分割  
面積：\*\*\*\*\*0.50平方公尺  
使用地類別：(空白)  
公告土地現值：\*\*\*\*5,700元/平方公尺  
等則：30

### \*\*\*\*\* 土地所有權部 \*\*\*\*\*

(0001) 登記次序：0003  
登記日期：民國100年01月19日  
原因發生日期：民國099年12月25日  
所有權人：新北市  
統一編號：0006500000  
住址：(空白)  
管理者：新北市政府殯葬管理處  
統一編號：01880566  
住址：新北市板橋區中正路601號  
權利範圍：全部 \*\*\*\*\*1分之1\*\*\*\*\*  
權狀字號：---(空白)字第-----號  
當期申報地價：111年01月\*\*\*\*1,100.0元/平方公尺  
前次移轉現值或原規定地價：  
059年08月 \*\*\*\*\*44.3元/平方公尺  
歷次取得權利範圍：\*\*10000000分之6457784\*\*\*  
059年08月 \*\*\*\*\*37.7元/平方公尺  
歷次取得權利範圍：\*\*10000000分之242290\*\*\*\*  
066年10月 \*\*\*\*\*24.6元/平方公尺  
歷次取得權利範圍：\*\*10000000分之3281156\*\*\*  
066年10月 \*\*\*\*\*20.9元/平方公尺  
歷次取得權利範圍：\*\*10000000分之18770\*\*\*\*\*  
其他登記事項：申請免繕發權利書狀：辦理公有土地權利登記  
< 資料顯示完畢 >

列印人員：黃彥儒  
收件號：111YB004933  
查驗號碼：111YB004933REG4FD3D13EFCB74B778291EA97F2E10  
本查詢資料結果之處理及利用應依個人資料保護法相關規定辦理。

# 土地建物查詢資料

## 新北市新莊區壽山段 0657-0000地號

資料查詢時間：民國111年08月16日16時09分

頁次：1

### \*\*\*\*\* 土地標示部 \*\*\*\*\*

登記日期：民國106年10月28日  
地目：墓  
使用分區：(空白)  
民國111年01月  
地上建物建號：共0棟  
其他登記事項：重測前：十八份坑段十八份坑小段0001-0001地號

登記原因：地籍圖重測  
面積：\*\*\*\*3,586.53平方公尺  
使用地類別：(空白)  
公告土地現值：\*\*\*\*6,200元/平方公尺

### \*\*\*\*\* 土地所有權部 \*\*\*\*\*

(0001)登記次序：0003  
登記日期：民國100年01月19日  
原因發生日期：民國099年12月25日  
所有權人：新北市  
統一編號：0006500000  
住址：(空白)  
管理者：新北市政府殯葬管理處  
統一編號：01880566  
住址：新北市板橋區中正路601號  
權利範圍：全部 \*\*\*\*\*1分之1\*\*\*\*\*  
權狀字號：---(空白)字第-----號  
當期申報地價：111年01月\*\*\*\*1,200.0元/平方公尺  
前次移轉現值或原規定地價：  
059年08月 \*\*\*\*\*47.7元/平方公尺  
歷次取得權利範圍：全部\*\*\*\*\*1分之1\*\*\*\*\*  
其他登記事項：申請免繕發權利書狀：辦理公有土地權利登記  
< 資料顯示完畢 >

登記原因：接管

列印人員：黃彥儒  
收件號：111YB004935  
查驗號碼：111YB004935REG96F819FB2E314B93A2315BCFF43C4  
本查詢資料結果之處理及利用應依個人資料保護法相關規定辦理。

# 土地建物查詢資料

## 新北市新莊區壽山段 0658-0000地號

資料查詢時間：民國111年08月16日16時10分

頁次：1

### \*\*\*\*\* 土地標示部 \*\*\*\*\*

登記日期：民國106年10月28日  
地目：墓  
使用分區：(空白)  
民國111年01月  
地上建物建號：共0棟  
其他登記事項：重測前：十八份坑段十八份坑小段0001-0013地號

登記原因：地籍圖重測  
面積：\*\*\*\*\*352.35平方公尺  
使用地類別：(空白)  
公告土地現值：\*\*\*\*6,200元/平方公尺

### \*\*\*\*\* 土地所有權部 \*\*\*\*\*

(0001)登記次序：0003  
登記日期：民國100年01月19日  
原因發生日期：民國099年12月25日  
所有權人：新北市  
統一編號：0006500000  
住址：(空白)  
管理者：新北市政府殯葬管理處  
統一編號：01880566  
住址：新北市板橋區中正路601號  
權利範圍：全部 \*\*\*\*\*1分之1\*\*\*\*\*  
權狀字號：---(空白)字第-----號  
當期申報地價：111年01月\*\*\*\*1,200.0元/平方公尺  
前次移轉現值或原規定地價：  
066年10月 \*\*\*\*\*26.2元/平方公尺  
歷次取得權利範圍：全部\*\*\*\*\*1分之1\*\*\*\*\*  
其他登記事項：申請免繕發權利書狀：辦理公有土地權利登記  
< 資料顯示完畢 >

登記原因：接管

列印人員：黃彥儒  
收件號：111YB004936  
查驗號碼：111YB004936REG4B1682F5019D4FD4A7B08D9236ED7  
本查詢資料結果之處理及利用應依個人資料保護法相關規定辦理。

# 土地建物查詢資料

## 新北市新莊區壽山段 0674-0000地號

資料查詢時間：民國111年08月16日16時11分

頁次：1

### \*\*\*\*\* 土地標示部 \*\*\*\*\*

登記日期：民國106年10月28日  
地目：祠  
使用分區：(空白)  
民國111年01月  
地上建物建號：共0棟  
其他登記事項：重測前：十八份坑段十八份坑小段0008-0004地號

登記原因：地籍圖重測  
面積：\*\*\*\*\*7.14平方公尺  
使用地類別：(空白)  
公告土地現值：\*\*\*\*6,200元/平方公尺  
等則：77

### \*\*\*\*\* 土地所有權部 \*\*\*\*\*

(0001) 登記次序：0003  
登記日期：民國100年01月19日  
原因發生日期：民國099年12月25日  
所有權人：新北市  
統一編號：0006500000  
住址：(空白)  
管理者：新北市政府殯葬管理處  
統一編號：01880566  
住址：新北市板橋區中正路601號  
權利範圍：全部 \*\*\*\*\*1分之1\*\*\*\*\*  
權狀字號：---(空白)字第-----號  
當期申報地價：111年01月\*\*\*\*1,200.0元/平方公尺  
前次移轉現值或原規定地價：  
059年08月 \*\*\*\*\*37.8元/平方公尺  
歷次取得權利範圍：全部 \*\*\*\*\*1分之1\*\*\*\*\*  
其他登記事項：申請免繕發權利書狀：辦理公有土地權利登記  
< 資料顯示完畢 >

登記原因：接管

列印人員：黃彥儒  
收件號：111YB004937  
查驗號碼：111YB004937REGF56D49891CC44482A99B6A8139139  
本查詢資料結果之處理及利用應依個人資料保護法相關規定辦理。

# 土地建物查詢資料

## 新北市新莊區壽山段 0689-0000地號

資料查詢時間：民國111年08月16日16時11分

頁次：1

### \*\*\*\*\* 土地標示部 \*\*\*\*\*

登記日期：民國106年10月28日  
地目：祠  
使用分區：(空白)  
民國111年01月  
地上建物建號：共1棟  
其他登記事項：重測前：十八份坑段十八份坑小段0008-0000地號

登記原因：地籍圖重測  
面積：\*\*\*\*\*498.57平方公尺  
使用地類別：(空白)  
公告土地現值：\*\*\*\*6,200元/平方公尺  
等則：77

### \*\*\*\*\* 土地所有權部 \*\*\*\*\*

(0001) 登記次序：0003  
登記日期：民國100年01月19日  
原因發生日期：民國099年12月25日  
所有權人：新北市  
統一編號：0006500000  
住址：(空白)  
管理者：新北市政府殯葬管理處  
統一編號：01880566  
住址：新北市板橋區中正路601號  
權利範圍：全部 \*\*\*\*\*1分之1\*\*\*\*\*  
權狀字號：---(空白)字第-----號  
當期申報地價：111年01月\*\*\*\*1,200.0元/平方公尺  
前次移轉現值或原規定地價：  
059年08月 \*\*\*\*\*63.7元/平方公尺  
歷次取得權利範圍：全部\*\*\*\*\*1分之1\*\*\*\*\*  
其他登記事項：申請免繕發權利書狀：辦理公有土地權利登記  
< 資料顯示完畢 >

登記原因：接管

列印人員：黃彥儒  
收件號：111YB004938  
查驗號碼：111YB004938REG8B024827192D486C819FAB9FB88C3  
本查詢資料結果之處理及利用應依個人資料保護法相關規定辦理。

# 土地建物查詢資料

## 新北市新莊區壽山段 0690-0000地號

資料查詢時間：民國111年08月16日16時12分

頁次：1

\*\*\*\*\*

### 土地標示部

\*\*\*\*\*

登記日期：民國106年10月28日

登記原因：地籍圖重測

地目：祠

等則：77

面積：\*\*\*\*\*273.50平方公尺

使用分區：(空白)

使用地類別：(空白)

民國111年01月 公告土地現值：\*\*\*\*6,200元/平方公尺

地上建物建號：共1棟

其他登記事項：重測前：十八份坑段十八份坑小段0008-0015地號

\*\*\*\*\*

### 土地所有權部

\*\*\*\*\*

(0001) 登記次序：0003

登記日期：民國100年01月19日

登記原因：接管

原因發生日期：民國099年12月25日

所有權人：新北市

統一編號：0006500000

住址：(空白)

管理者：新北市政府殯葬管理處

統一編號：01880566

住址：新北市板橋區中正路601號

權利範圍：全部 \*\*\*\*\*1分之1\*\*\*\*\*

權狀字號：---(空白)字第-----號

當期申報地價：111年01月\*\*\*\*1,200.0元/平方公尺

前次移轉現值或原規定地價：

059年08月 \*\*\*\*\*14.0元/平方公尺

歷次取得權利範圍：全部 \*\*\*\*\*1分之1\*\*\*\*\*

其他登記事項：申請免繕發權利書狀：辦理公有土地權利登記  
< 資料顯示完畢 >

列印人員：黃彥儒

收件號：111YB004939

查驗號碼：111YB004939REGEC443CB0ACC349B4945AACB76F480

本查詢資料結果之處理及利用應依個人資料保護法相關規定辦理。

# 土地建物查詢資料

## 新北市新莊區壽山段 0691-0000地號

資料查詢時間：民國111年08月16日16時13分

頁次：1

\*\*\*\*\*

### 土地標示部

\*\*\*\*\*

登記日期：民國106年10月28日

登記原因：地籍圖重測

地目：祠

等則：77

面積：\*\*\*\*\*393.10平方公尺

使用分區：(空白)

使用地類別：(空白)

民國111年01月 公告土地現值：\*\*\*\*6,200元/平方公尺

地上建物建號：共1棟

其他登記事項：重測前：十八份坑段十八份坑小段0008-0010地號

\*\*\*\*\*

### 土地所有權部

\*\*\*\*\*

(0001) 登記次序：0003

登記日期：民國100年01月19日

登記原因：接管

原因發生日期：民國099年12月25日

所有權人：新北市

統一編號：0006500000

住址：(空白)

管理者：新北市政府殯葬管理處

統一編號：01880566

住址：新北市板橋區中正路601號

權利範圍：全部 \*\*\*\*\*1分之1\*\*\*\*\*

權狀字號：---(空白)字第-----號

當期申報地價：111年01月\*\*\*\*1,200.0元/平方公尺

前次移轉現值或原規定地價：

059年08月 \*\*\*\*\*45.1元/平方公尺

歷次取得權利範圍：全部 \*\*\*\*\*1分之1\*\*\*\*\*

其他登記事項：申請免繕發權利書狀：辦理公有土地權利登記  
< 資料顯示完畢 >

列印人員：黃彥儒

收件號：111YB004940

查驗號碼：111YB004940REGF4AFFD1C31364306B635FA1F6AB43

本查詢資料結果之處理及利用應依個人資料保護法相關規定辦理。

# 土地建物查詢資料

## 新北市新莊區壽山段 0700-0000地號

資料查詢時間：民國111年08月16日16時13分

頁次：1

\*\*\*\*\*

### 土地標示部

\*\*\*\*\*

登記日期：民國106年10月28日

登記原因：地籍圖重測

地目：祠

等則：77

面積：\*\*\*\*\*7.53平方公尺

使用分區：(空白)

使用地類別：(空白)

民國111年01月 公告土地現值：\*\*\*\*6,200元/平方公尺

地上建物建號：共0棟

其他登記事項：重測前：十八份坑段十八份坑小段0008-0025地號

\*\*\*\*\*

### 土地所有權部

\*\*\*\*\*

(0001) 登記次序：0003

登記日期：民國100年01月19日

登記原因：接管

原因發生日期：民國099年12月25日

所有權人：新北市

統一編號：0006500000

住址：(空白)

管理者：新北市政府殯葬管理處

統一編號：01880566

住址：新北市板橋區中正路601號

權利範圍：全部 \*\*\*\*\*1分之1\*\*\*\*\*

權狀字號：---(空白)字第-----號

當期申報地價：111年01月\*\*\*\*1,200.0元/平方公尺

前次移轉現值或原規定地價：

059年08月 \*\*\*\*\*64.9元/平方公尺

歷次取得權利範圍：全部 \*\*\*\*\*1分之1\*\*\*\*\*

其他登記事項：申請免繕發權利書狀：辦理公有土地權利登記  
< 資料顯示完畢 >

列印人員：黃彥儒

收件號：111YB004941

查驗號碼：111YB004941REG0CA5A3C9740143F189CAB209DB6CA

本查詢資料結果之處理及利用應依個人資料保護法相關規定辦理。

# 土地建物查詢資料

## 新北市新莊區壽山段 0744-0000地號

資料查詢時間：民國111年08月16日16時18分

頁次：1

\*\*\*\*\* 土地標示部 \*\*\*\*\*

登記日期：民國106年10月28日  
地目：墓  
使用分區：(空白)  
民國111年01月  
地上建物建號：共0棟  
其他登記事項：重測前：十八份坑段十八份坑小段0001-0029地號

登記原因：地籍圖重測  
面積：\*\*\*\*2,592.32平方公尺  
使用地類別：(空白)  
公告土地現值：\*\*\*\*7,009元/平方公尺

\*\*\*\*\* 土地所有權部 \*\*\*\*\*

(0001) 登記次序：0003  
登記日期：民國100年01月19日  
原因發生日期：民國099年12月25日  
所有權人：新北市  
統一編號：0006500000  
住址：(空白)  
管理者：新北市政府殯葬管理處  
統一編號：01880566  
住址：新北市板橋區中正路601號  
權利範圍：全部 \*\*\*\*\*1分之1\*\*\*\*\*  
權狀字號：---(空白)字第-----號  
當期申報地價：111年01月\*\*\*\*1,362.0元/平方公尺  
前次移轉現值或原規定地價：  
059年08月 \*\*\*\*\*46.2元/平方公尺  
歷次取得權利範圍：全部\*\*\*\*\*1分之1\*\*\*\*\*  
其他登記事項：申請免繕發權利書狀：辦理公有土地權利登記  
< 資料顯示完畢 >

登記原因：接管

列印人員：黃彥儒  
收件號：111YB004942  
查驗號碼：111YB004942REGADF8752762BC4EB99856D31DD4ED6  
本查詢資料結果之處理及利用應依個人資料保護法相關規定辦理。

# 土地建物查詢資料

## 新北市新莊區壽山段 0749-0000地號

資料查詢時間：民國111年08月16日16時18分

頁次：1

\*\*\*\*\*

### 土地標示部

\*\*\*\*\*

登記日期：民國106年10月28日

登記原因：地籍圖重測

地目：墓

等則：--

面積：\*\*\*\*\*69.23平方公尺

使用分區：(空白)

使用地類別：(空白)

民國111年01月 公告土地現值：\*\*\*\*5,700元/平方公尺

地上建物建號：共0棟

其他登記事項：重測前：十八份坑段十八份坑小段0001-0018地號

\*\*\*\*\*

### 土地所有權部

\*\*\*\*\*

(0001) 登記次序：0003

登記日期：民國100年01月19日

登記原因：接管

原因發生日期：民國099年12月25日

所有權人：新北市

統一編號：0006500000

住址：(空白)

管理者：新北市政府殯葬管理處

統一編號：01880566

住址：新北市板橋區中正路601號

權利範圍：全部 \*\*\*\*\*1分之1\*\*\*\*\*

權狀字號：---(空白)字第-----號

當期申報地價：111年01月\*\*\*\*1,100.0元/平方公尺

前次移轉現值或原規定地價：

059年08月 \*\*\*\*\*44.9元/平方公尺

歷次取得權利範圍：全部 \*\*\*\*\*1分之1\*\*\*\*\*

其他登記事項：申請免繕發權利書狀：辦理公有土地權利登記  
< 資料顯示完畢 >

列印人員：黃彥儒

收件號：111YB004944

查驗號碼：111YB004944REGE7DE06233C4B4394842E62B09F219

本查詢資料結果之處理及利用應依個人資料保護法相關規定辦理。

# 土地建物查詢資料

## 新北市新莊區壽山段 0752-0000地號

資料查詢時間：民國111年08月16日16時19分

頁次：1

### \*\*\*\*\* 土地標示部 \*\*\*\*\*

登記日期：民國106年10月28日  
地目：墓  
使用分區：(空白)  
民國111年01月  
地上建物建號：共0棟  
其他登記事項：重測前：十八份坑段十八份坑小段0001-0017地號

登記原因：地籍圖重測  
面積：\*\*\*\*\*5.83平方公尺  
使用地類別：(空白)  
公告土地現值：\*\*\*\*5,700元/平方公尺

### \*\*\*\*\* 土地所有權部 \*\*\*\*\*

(0001) 登記次序：0003  
登記日期：民國100年01月19日  
原因發生日期：民國099年12月25日  
所有權人：新北市  
統一編號：0006500000  
住址：(空白)  
管理者：新北市政府殯葬管理處  
統一編號：01880566  
住址：新北市板橋區中正路601號  
權利範圍：全部 \*\*\*\*\*1分之1\*\*\*\*\*  
權狀字號：---(空白)字第-----號  
當期申報地價：111年01月\*\*\*\*1,100.0元/平方公尺  
前次移轉現值或原規定地價：  
059年08月 \*\*\*\*\*38.6元/平方公尺  
歷次取得權利範圍：全部\*\*\*\*\*1分之1\*\*\*\*\*  
其他登記事項：申請免繕發權利書狀：辦理公有土地權利登記  
< 資料顯示完畢 >

登記原因：接管

列印人員：黃彥儒  
收件號：111YB004945  
查驗號碼：111YB004945REG5D061C15C6A8421698211DB5E755C  
本查詢資料結果之處理及利用應依個人資料保護法相關規定辦理。

# 土地建物查詢資料

## 新北市新莊區壽山段 0756-0000地號

資料查詢時間：民國111年08月16日16時20分

頁次：1

\*\*\*\*\*

### 土地標示部

\*\*\*\*\*

登記日期：民國106年10月28日

登記原因：地籍圖重測

地目：墓

等則：--

面積：\*\*\*\*1,330.63平方公尺

使用分區：(空白)

使用地類別：(空白)

民國111年01月 公告土地現值：\*\*\*\*5,700元/平方公尺

地上建物建號：共0棟

其他登記事項：重測前：十八份坑段十八份坑小段0001-0016地號

\*\*\*\*\*

### 土地所有權部

\*\*\*\*\*

(0001) 登記次序：0003

登記日期：民國100年01月19日

登記原因：接管

原因發生日期：民國099年12月25日

所有權人：新北市

統一編號：0006500000

住址：(空白)

管理者：新北市政府殯葬管理處

統一編號：01880566

住址：新北市板橋區中正路601號

權利範圍：全部 \*\*\*\*\*1分之1\*\*\*\*\*

權狀字號：---(空白)字第-----號

當期申報地價：111年01月\*\*\*\*1,100.0元/平方公尺

前次移轉現值或原規定地價：

059年08月 \*\*\*\*\*45.0元/平方公尺

歷次取得權利範圍：全部 \*\*\*\*\*1分之1\*\*\*\*\*

其他登記事項：申請免繕發權利書狀：辦理公有土地權利登記  
< 資料顯示完畢 >

列印人員：黃彥儒

收件號：111YB004946

查驗號碼：111YB004946REGC2E234830E6748AF9594383D31EE7

本查詢資料結果之處理及利用應依個人資料保護法相關規定辦理。

# 土地建物查詢資料

## 新北市新莊區壽山段 0759-0000地號

資料查詢時間：民國111年08月16日16時21分

頁次：1

\*\*\*\*\* 土地標示部 \*\*\*\*\*

登記日期：民國106年10月28日  
地目：墓  
使用分區：(空白)  
民國111年01月  
地上建物建號：共0棟  
其他登記事項：重測前：十八份坑段十八份坑小段0001-0015地號

登記原因：地籍圖重測  
面積：\*\*\*\*\*6.11平方公尺  
使用地類別：(空白)  
公告土地現值：\*\*\*\*5,700元/平方公尺

\*\*\*\*\* 土地所有權部 \*\*\*\*\*

(0001) 登記次序：0003  
登記日期：民國100年01月19日  
原因發生日期：民國099年12月25日  
所有權人：新北市  
統一編號：0006500000  
住址：(空白)  
管理者：新北市政府殯葬管理處  
統一編號：01880566  
住址：新北市板橋區中正路601號  
權利範圍：全部 \*\*\*\*\*1分之1\*\*\*\*\*  
權狀字號：---(空白)字第-----號  
當期申報地價：111年01月\*\*\*\*1,100.0元/平方公尺  
前次移轉現值或原規定地價：  
059年08月 \*\*\*\*\*44.2元/平方公尺  
歷次取得權利範圍：全部\*\*\*\*\*1分之1\*\*\*\*\*  
其他登記事項：申請免繕發權利書狀：辦理公有土地權利登記  
< 資料顯示完畢 >

登記原因：接管

列印人員：黃彥儒  
收件號：111YB004947  
查驗號碼：111YB004947REG7873D2D29F0040BCAEA5FBF5F1D96  
本查詢資料結果之處理及利用應依個人資料保護法相關規定辦理。

# 土地建物查詢資料

## 新北市新莊區壽山段 0761-0000地號

資料查詢時間：民國111年08月16日16時21分

頁次：1

\*\*\*\*\*

### 土地標示部

\*\*\*\*\*

登記日期：民國106年10月28日

登記原因：地籍圖重測

地目：墓

等則：--

面積：\*\*\*\*\*6.07平方公尺

使用分區：(空白)

使用地類別：(空白)

民國111年01月 公告土地現值：\*\*\*\*5,700元/平方公尺

地上建物建號：共0棟

其他登記事項：重測前：十八份坑段十八份坑小段0001-0014地號

\*\*\*\*\*

### 土地所有權部

\*\*\*\*\*

(0001) 登記次序：0003

登記日期：民國100年01月19日

登記原因：接管

原因發生日期：民國099年12月25日

所有權人：新北市

統一編號：0006500000

住址：(空白)

管理者：新北市政府殯葬管理處

統一編號：01880566

住址：新北市板橋區中正路601號

權利範圍：全部 \*\*\*\*\*1分之1\*\*\*\*\*

權狀字號：---(空白)字第-----號

當期申報地價：111年01月\*\*\*\*1,100.0元/平方公尺

前次移轉現值或原規定地價：

059年08月 \*\*\*\*\*44.5元/平方公尺

歷次取得權利範圍：全部 \*\*\*\*\*1分之1\*\*\*\*\*

其他登記事項：申請免繕發權利書狀：辦理公有土地權利登記  
< 資料顯示完畢 >

列印人員：黃彥儒

收件號：111YB004949

查驗號碼：111YB004949REG2C055540D79B456E88BCEE43B769F

本查詢資料結果之處理及利用應依個人資料保護法相關規定辦理。

# 土地建物查詢資料

## 新北市新莊區壽山段 0765-0000地號

資料查詢時間：民國111年08月16日16時22分

頁次：1

### \*\*\*\*\* 土地標示部 \*\*\*\*\*

登記日期：民國106年10月28日  
地目：原  
使用分區：(空白)  
民國111年01月  
地上建物建號：共0棟  
其他登記事項：重測前：十八份坑段長窠子小段0024-0001地號

登記原因：地籍圖重測  
面積：\*\*\*\*3,500.17平方公尺  
使用地類別：(空白)  
公告土地現值：\*\*\*\*5,700元/平方公尺  
等則：30

### \*\*\*\*\* 土地所有權部 \*\*\*\*\*

(0001) 登記次序：0001  
登記日期：民國046年02月11日  
原因發生日期：民國046年00月00日  
所有權人：中華民國  
統一編號：0000000158  
住址：(空白)  
管理者：新北市政府殯葬管理處  
統一編號：01880566  
住址：新北市板橋區中正路601號  
權利範圍：全部 \*\*\*\*\*1分之1\*\*\*\*\*  
權狀字號：---(空白)字第-----號  
當期申報地價：111年01月\*\*\*\*1,100.0元/平方公尺  
前次移轉現值或原規定地價：  
059年08月 \*\*\*\*\*45.2元/平方公尺  
歷次取得權利範圍：全部 \*\*\*\*\*1分之1\*\*\*\*\*  
其他登記事項：申請免繕發權利書狀：辦理公有土地權利登記  
< 資料顯示完畢 >

登記原因：接管

列印人員：黃彥儒  
收件號：111YB004950  
查驗號碼：111YB004950REGAC2A9307C9BC4EB5A1A5E99EE08A1  
本查詢資料結果之處理及利用應依個人資料保護法相關規定辦理。

# 土地建物查詢資料

## 新北市新莊區壽山段 0774-0000地號

資料查詢時間：民國111年08月16日16時32分

頁次：1

\*\*\*\*\*

### 土地標示部

\*\*\*\*\*

登記日期：民國106年10月28日

登記原因：地籍圖重測

地目：原

等則：30

面積：\*\*\*\*\*128.33平方公尺

使用分區：(空白)

使用地類別：(空白)

民國111年01月 公告土地現值：\*\*\*\*5,700元/平方公尺

地上建物建號：共0棟

其他登記事項：重測前：十八份坑段長窠子小段0017-0009地號

\*\*\*\*\*

### 土地所有權部

\*\*\*\*\*

(0001) 登記次序：0001

登記日期：民國046年02月11日

登記原因：接管

原因發生日期：民國046年00月00日

所有權人：中華民國

統一編號：0000000158

住址：(空白)

管理者：新北市政府殯葬管理處

統一編號：01880566

住址：新北市板橋區中正路601號

權利範圍：全部 \*\*\*\*\*1分之1\*\*\*\*\*

權狀字號：---(空白)字第-----號

當期申報地價：111年01月\*\*\*\*1,100.0元/平方公尺

前次移轉現值或原規定地價：

059年08月 \*\*\*\*\*45.3元/平方公尺

歷次取得權利範圍：全部 \*\*\*\*\*1分之1\*\*\*\*\*

其他登記事項：申請免繕發權利書狀：辦理公有土地權利登記  
< 資料顯示完畢 >

列印人員：黃彥儒

收件號：111YB004952

查驗號碼：111YB004952REGC57A0E3EFCB5463188654C0996515

本查詢資料結果之處理及利用應依個人資料保護法相關規定辦理。

# 土地建物查詢資料

## 新北市新莊區壽山段 0775-0000地號

資料查詢時間：民國111年08月16日16時33分

頁次：1

\*\*\*\*\*

### 土地標示部

\*\*\*\*\*

登記日期：民國106年10月28日

登記原因：地籍圖重測

地目：原

等則：30

面積：\*\*\*\*\*275.03平方公尺

使用分區：(空白)

使用地類別：(空白)

民國111年01月 公告土地現值：\*\*\*\*5,700元/平方公尺

地上建物建號：共0棟

其他登記事項：重測前：十八份坑段長窠子小段0017-0001地號

\*\*\*\*\*

### 土地所有權部

\*\*\*\*\*

(0001) 登記次序：0001

登記日期：民國046年02月11日

登記原因：接管

原因發生日期：民國046年00月00日

所有權人：中華民國

統一編號：0000000158

住址：(空白)

管理者：新北市政府殯葬管理處

統一編號：01880566

住址：新北市板橋區中正路601號

權利範圍：全部 \*\*\*\*\*1分之1\*\*\*\*\*

權狀字號：空白字第號

當期申報地價：111年01月\*\*\*\*1,100.0元/平方公尺

前次移轉現值或原規定地價：

059年08月 \*\*\*\*\*43.4元/平方公尺

歷次取得權利範圍：全部 \*\*\*\*\*1分之1\*\*\*\*\*

其他登記事項：(空白)

< 資料顯示完畢 >

列印人員：黃彥儒

收件號：111YB004953

查驗號碼：111YB004953REGDF265CD82AFC4FF6B66B46CDAC247

本查詢資料結果之處理及利用應依個人資料保護法相關規定辦理。

# 土地建物查詢資料

## 新北市新莊區壽山段 0776-0000地號

資料查詢時間：民國111年08月16日16時34分

頁次：1

\*\*\*\*\* 土地標示部 \*\*\*\*\*

登記日期：民國106年10月28日  
地目：原  
使用分區：(空白)  
民國111年01月  
地上建物建號：共0棟  
其他登記事項：重測前：十八份坑段長窠子小段0017-0003地號

登記原因：地籍圖重測  
面積：\*\*\*\*\*279.56平方公尺  
使用地類別：(空白)  
公告土地現值：\*\*\*\*5,700元/平方公尺  
等則：30

\*\*\*\*\* 土地所有權部 \*\*\*\*\*

(0001) 登記次序：0001  
登記日期：民國065年08月02日  
原因發生日期：民國065年07月26日  
所有權人：中華民國  
統一編號：0000000158  
住址：(空白)  
管理者：新北市政府殯葬管理處  
統一編號：01880566  
住址：新北市板橋區中正路601號  
權利範圍：全部 \*\*\*\*\*1分之1\*\*\*\*\*  
權狀字號：空白字第號  
當期申報地價：111年01月\*\*\*\*1,100.0元/平方公尺  
前次移轉現值或原規定地價：  
059年08月 \*\*\*\*\*40.1元/平方公尺  
歷次取得權利範圍：全部\*\*\*\*\*1分之1\*\*\*\*\*  
其他登記事項：(空白)

登記原因：分割轉載

< 資料顯示完畢 >

列印人員：黃彥儒  
收件號：111YB004954  
查驗號碼：111YB004954REGAB23D674E00C40368D6CCE9448266  
本查詢資料結果之處理及利用應依個人資料保護法相關規定辦理。

# 土地建物查詢資料

## 新北市新莊區壽山段 0787-0000地號

資料查詢時間：民國111年08月16日16時34分

頁次：1

\*\*\*\*\* 土地標示部 \*\*\*\*\*

登記日期：民國106年10月28日  
地目：原  
使用分區：(空白)  
民國111年01月  
地上建物建號：共0棟  
其他登記事項：重測前：十八份坑段長窠子小段0017-0007地號

登記原因：地籍圖重測  
面積：\*\*\*\*\*91.89平方公尺  
使用地類別：(空白)  
公告土地現值：\*\*\*\*5,700元/平方公尺  
等則：30

\*\*\*\*\* 土地所有權部 \*\*\*\*\*

(0001) 登記次序：0001  
登記日期：民國046年02月11日  
原因發生日期：民國046年00月00日  
所有權人：中華民國  
統一編號：0000000158  
住址：(空白)  
管理者：新北市政府殯葬管理處  
統一編號：01880566  
住址：新北市板橋區中正路601號  
權利範圍：全部 \*\*\*\*\*1分之1\*\*\*\*\*  
權狀字號：---(空白)字第-----號  
當期申報地價：111年01月\*\*\*\*1,100.0元/平方公尺  
前次移轉現值或原規定地價：  
059年08月 \*\*\*\*\*42.0元/平方公尺  
歷次取得權利範圍：全部\*\*\*\*\*1分之1\*\*\*\*\*  
其他登記事項：(空白)

登記原因：接管

< 資料顯示完畢 >

列印人員：黃彥儒  
收件號：111YB004955  
查驗號碼：111YB004955REGD38A30D901344F279183311296A81  
本查詢資料結果之處理及利用應依個人資料保護法相關規定辦理。

# 土地建物查詢資料

## 新北市新莊區壽山段 0788-0000地號

資料查詢時間：民國111年08月16日16時35分

頁次：1

\*\*\*\*\*

### 土地標示部

\*\*\*\*\*

登記日期：民國106年10月28日

登記原因：地籍圖重測

地目：原

等則：30

面積：\*\*\*\*\*21.88平方公尺

使用分區：(空白)

使用地類別：(空白)

民國111年01月 公告土地現值：\*\*\*\*5,700元/平方公尺

地上建物建號：共0棟

其他登記事項：重測前：十八份坑段長窠子小段0017-0006地號

\*\*\*\*\*

### 土地所有權部

\*\*\*\*\*

(0001) 登記次序：0001

登記日期：民國046年02月11日

登記原因：接管

原因發生日期：民國046年00月00日

所有權人：中華民國

統一編號：0000000158

住址：(空白)

管理者：新北市政府殯葬管理處

統一編號：01880566

住址：新北市板橋區中正路601號

權利範圍：全部 \*\*\*\*\*1分之1\*\*\*\*\*

權狀字號：---(空白)字第-----號

當期申報地價：111年01月\*\*\*\*1,100.0元/平方公尺

前次移轉現值或原規定地價：

059年08月 \*\*\*\*\*45.6元/平方公尺

歷次取得權利範圍：全部 \*\*\*\*\*1分之1\*\*\*\*\*

其他登記事項：(空白)

〈 資料顯示完畢 〉

列印人員：黃彥儒

收件號：111YB004956

查驗號碼：111YB004956REG5452C957C73A49E891D17F1A8AE40

本查詢資料結果之處理及利用應依個人資料保護法相關規定辦理。

# 土地建物查詢資料

## 新北市新莊區壽山段 0800-0000地號

資料查詢時間：民國111年08月16日16時36分

頁次：1

### \*\*\*\*\* 土地標示部 \*\*\*\*\*

登記日期：民國107年01月29日  
地目：墓  
使用分區：(空白)  
民國111年01月  
地上建物建號：共0棟  
其他登記事項：重測前：十八份坑段長窠子小段0001-0001地號  
因分割增加地號：0800-0001、0800-0002、0800-0003地號

登記原因：逕為分割  
面積：\*\*\*\*1,088.61平方公尺  
使用地類別：(空白)  
公告土地現值：\*\*\*28,104元/平方公尺

### \*\*\*\*\* 土地所有權部 \*\*\*\*\*

(0001)登記次序：0003  
登記日期：民國100年01月19日  
原因發生日期：民國099年12月25日  
所有權人：新北市  
統一編號：0006500000  
住址：(空白)  
管理者：新北市政府殯葬管理處  
統一編號：01880566  
住址：新北市板橋區中正路601號  
權利範圍：全部 \*\*\*\*\*1分之1\*\*\*\*\*  
權狀字號：---(空白)字第-----號  
當期申報地價：111年01月\*\*\*\*5,606.0元/平方公尺  
前次移轉現值或原規定地價：  
059年08月 \*\*\*\*\*46.1元/平方公尺  
歷次取得權利範圍：全部\*\*\*\*\*1分之1\*\*\*\*\*  
其他登記事項：申請免繕發權利書狀：辦理公有土地權利登記  
(資料顯示完畢)

登記原因：接管

列印人員：黃彥儒  
收件號：111YB004957  
查驗號碼：111YB004957REG2CC0A300A76F41AC9A459A3CC90DD  
本查詢資料結果之處理及利用應依個人資料保護法相關規定辦理。

# 土地建物查詢資料

## 新北市新莊區壽山段 0800-0001地號

資料查詢時間：民國111年08月16日16時37分

頁次：1

\*\*\*\*\*

### 土地標示部

\*\*\*\*\*

登記日期：民國107年01月29日

登記原因：逕為分割

地目：墓

等則：30

面積：\*\*\*\*\*27.35平方公尺

使用分區：(空白)

使用地類別：(空白)

民國111年01月 公告土地現值：\*\*\*\*5,700元/平方公尺

地上建物建號：共0棟

其他登記事項：分割自：0800-0000地號

\*\*\*\*\*

### 土地所有權部

\*\*\*\*\*

(0001) 登記次序：0003

登記日期：民國100年01月19日

登記原因：接管

原因發生日期：民國099年12月25日

所有權人：新北市

統一編號：0006500000

住址：(空白)

管理者：新北市政府殯葬管理處

統一編號：01880566

住址：新北市板橋區中正路601號

權利範圍：全部 \*\*\*\*\*1分之1\*\*\*\*\*

權狀字號：---(空白)字第-----號

當期申報地價：111年01月\*\*\*\*1,100.0元/平方公尺

前次移轉現值或原規定地價：

059年08月 \*\*\*\*\*46.1元/平方公尺

歷次取得權利範圍：全部 \*\*\*\*\*1分之1\*\*\*\*\*

其他登記事項：申請免繕發權利書狀：辦理公有土地權利登記  
< 資料顯示完畢 >

列印人員：黃彥儒

收件號：111YB004958

查驗號碼：111YB004958REG1D2C3FA4F6E04E5BAC1C994BE76D3

本查詢資料結果之處理及利用應依個人資料保護法相關規定辦理。

# 土地建物查詢資料

## 新北市新莊區壽山段 0800-0002地號

資料查詢時間：民國111年08月16日16時39分

頁次：1

### \*\*\*\*\* 土地標示部 \*\*\*\*\*

登記日期：民國107年01月29日  
地目：墓  
使用分區：(空白)  
民國111年01月  
地上建物建號：共0棟  
其他登記事項：分割自：0800-0000地號

登記原因：逕為分割  
面積：\*\*\*\*\*34.67平方公尺  
使用地類別：(空白)  
公告土地現值：\*\*\*\*5,700元/平方公尺  
等則：30

### \*\*\*\*\* 土地所有權部 \*\*\*\*\*

(0001) 登記次序：0003  
登記日期：民國100年01月19日  
原因發生日期：民國099年12月25日  
所有權人：新北市  
統一編號：0006500000  
住址：(空白)  
管理者：新北市政府殯葬管理處  
統一編號：01880566  
住址：新北市板橋區中正路601號  
權利範圍：全部 \*\*\*\*\*1分之1\*\*\*\*\*  
權狀字號：---(空白)字第-----號  
當期申報地價：111年01月\*\*\*\*1,100.0元/平方公尺  
前次移轉現值或原規定地價：  
059年08月 \*\*\*\*\*46.1元/平方公尺  
歷次取得權利範圍：全部\*\*\*\*\*1分之1\*\*\*\*\*  
其他登記事項：申請免繕發權利書狀：辦理公有土地權利登記  
< 資料顯示完畢 >

登記原因：接管

列印人員：黃彥儒  
收件號：111YB004959  
查驗號碼：111YB004959REG750AF6878854436CA177046A14F22  
本查詢資料結果之處理及利用應依個人資料保護法相關規定辦理。

# 土地建物查詢資料

## 新北市新莊區壽山段 0800-0003地號

資料查詢時間：民國111年08月16日16時40分

頁次：1

\*\*\*\*\*

### 土地標示部

\*\*\*\*\*

登記日期：民國107年01月29日

登記原因：逕為分割

地目：墓

等則：30

面積：\*\*\*\*\*6.40平方公尺

使用分區：(空白)

使用地類別：(空白)

民國111年01月 公告土地現值：\*\*\*\*5,700元/平方公尺

地上建物建號：共0棟

其他登記事項：分割自：0800-0000地號

\*\*\*\*\*

### 土地所有權部

\*\*\*\*\*

(0001) 登記次序：0003

登記日期：民國100年01月19日

登記原因：接管

原因發生日期：民國099年12月25日

所有權人：新北市

統一編號：0006500000

住址：(空白)

管理者：新北市政府殯葬管理處

統一編號：01880566

住址：新北市板橋區中正路601號

權利範圍：全部 \*\*\*\*\*1分之1\*\*\*\*\*

權狀字號：---(空白)字第-----號

當期申報地價：111年01月\*\*\*\*1,100.0元/平方公尺

前次移轉現值或原規定地價：

059年08月 \*\*\*\*\*46.1元/平方公尺

歷次取得權利範圍：全部 \*\*\*\*\*1分之1\*\*\*\*\*

其他登記事項：申請免繕發權利書狀：辦理公有土地權利登記  
< 資料顯示完畢 >

列印人員：黃彥儒

收件號：111YB004960

查驗號碼：111YB004960REG73E359635CB74C2793523A2F1EF15

本查詢資料結果之處理及利用應依個人資料保護法相關規定辦理。

# 土地建物查詢資料

## 新北市新莊區壽山段 0806-0000地號

資料查詢時間：民國111年08月16日16時40分

頁次：1

### \*\*\*\*\* 土地標示部 \*\*\*\*\*

登記日期：民國106年10月28日  
地目：墓  
使用分區：(空白)  
民國111年01月  
地上建物建號：共0棟  
其他登記事項：重測前：十八份坑段長窠子小段0001-0012地號

登記原因：地籍圖重測  
面積：\*\*\*\*\*0.68平方公尺  
使用地類別：(空白)  
公告土地現值：\*\*\*\*5,700元/平方公尺

### \*\*\*\*\* 土地所有權部 \*\*\*\*\*

(0001) 登記次序：0003  
登記日期：民國100年01月19日  
原因發生日期：民國099年12月25日  
所有權人：新北市  
統一編號：0006500000  
住址：(空白)  
管理者：新北市政府殯葬管理處  
統一編號：01880566  
住址：新北市板橋區中正路601號  
權利範圍：全部 \*\*\*\*\*1分之1\*\*\*\*\*  
權狀字號：---(空白)字第-----號  
當期申報地價：111年01月\*\*\*\*1,100.0元/平方公尺  
前次移轉現值或原規定地價：  
059年08月 \*\*\*\*\*133.5元/平方公尺  
歷次取得權利範圍：全部 \*\*\*\*\*1分之1\*\*\*\*\*  
其他登記事項：申請免繕發權利書狀：辦理公有土地權利登記  
< 資料顯示完畢 >

登記原因：接管

列印人員：黃彥儒  
收件號：111YB004961  
查驗號碼：111YB004961REG3350E828BDCC444DABD9EE6D7A0A5  
本查詢資料結果之處理及利用應依個人資料保護法相關規定辦理。

# 土地建物查詢資料

## 新北市新莊區壽山段 0809-0000地號

資料查詢時間：民國111年08月16日16時41分

頁次：1

### \*\*\*\*\* 土地標示部 \*\*\*\*\*

登記日期：民國106年10月28日  
地目：墓  
使用分區：(空白)  
民國111年01月  
地上建物建號：共0棟  
其他登記事項：重測前：十八份坑段長窠子小段0001-0018地號

登記原因：地籍圖重測  
面積：\*\*\*\*\*13.16平方公尺  
使用地類別：(空白)  
公告土地現值：\*\*\*\*5,700元/平方公尺

### \*\*\*\*\* 土地所有權部 \*\*\*\*\*

(0001) 登記次序：0003  
登記日期：民國100年01月19日  
原因發生日期：民國099年12月25日  
所有權人：新北市  
統一編號：0006500000  
住址：(空白)  
管理者：新北市政府殯葬管理處  
統一編號：01880566  
住址：新北市板橋區中正路601號  
權利範圍：全部 \*\*\*\*\*1分之1\*\*\*\*\*  
權狀字號：---(空白)字第-----號  
當期申報地價：111年01月\*\*\*\*1,100.0元/平方公尺  
前次移轉現值或原規定地價：  
059年08月 \*\*\*\*\*37.9元/平方公尺  
歷次取得權利範圍：全部\*\*\*\*\*1分之1\*\*\*\*\*  
其他登記事項：申請免繕發權利書狀：辦理公有土地權利登記  
< 資料顯示完畢 >

登記原因：接管

列印人員：黃彥儒  
收件號：111YB004962  
查驗號碼：111YB004962REGC8DDDFEC1C0C4EF196C8BDECF216  
本查詢資料結果之處理及利用應依個人資料保護法相關規定辦理。

# 土地建物查詢資料

## 新北市新莊區壽山段 0810-0000地號

資料查詢時間：民國111年08月16日16時43分

頁次：1

\*\*\*\*\* 土地標示部 \*\*\*\*\*

登記日期：民國106年10月28日  
地目：墓  
使用分區：(空白)  
民國111年01月  
地上建物建號：共0棟  
其他登記事項：重測前：十八份坑段長窠子小段0001-0019地號

登記原因：地籍圖重測  
面積：\*\*\*\*\*0.56平方公尺  
使用地類別：(空白)  
公告土地現值：\*\*\*\*5,700元/平方公尺

\*\*\*\*\* 土地所有權部 \*\*\*\*\*

(0001) 登記次序：0003  
登記日期：民國100年01月19日  
原因發生日期：民國099年12月25日  
所有權人：新北市  
統一編號：0006500000  
住址：(空白)  
管理者：新北市政府殯葬管理處  
統一編號：01880566  
住址：新北市板橋區中正路601號  
權利範圍：全部 \*\*\*\*\*1分之1\*\*\*\*\*  
權狀字號：---(空白)字第-----號  
當期申報地價：111年01月\*\*\*\*1,100.0元/平方公尺  
前次移轉現值或原規定地價：  
059年08月 \*\*\*\*\*81.1元/平方公尺  
歷次取得權利範圍：全部\*\*\*\*\*1分之1\*\*\*\*\*  
其他登記事項：申請免繕發權利書狀：辦理公有土地權利登記  
< 資料顯示完畢 >

登記原因：接管

列印人員：黃彥儒  
收件號：111YB004963  
查驗號碼：111YB004963REG40EE0413C9564459897FC7343A9C3  
本查詢資料結果之處理及利用應依個人資料保護法相關規定辦理。

# 土地建物查詢資料

## 新北市新莊區壽山段 0811-0000地號

資料查詢時間：民國111年08月16日16時46分

頁次：1

### \*\*\*\*\* 土地標示部 \*\*\*\*\*

登記日期：民國106年10月28日  
地目：墓  
使用分區：(空白)  
民國111年01月  
地上建物建號：共0棟  
其他登記事項：重測前：十八份坑段長窠子小段0001-0008地號

登記原因：地籍圖重測  
面積：\*\*\*\*\*20.23平方公尺  
使用地類別：(空白)  
公告土地現值：\*\*\*\*5,700元/平方公尺  
等則：--

### \*\*\*\*\* 土地所有權部 \*\*\*\*\*

(0001) 登記次序：0003  
登記日期：民國100年01月19日  
原因發生日期：民國099年12月25日  
所有權人：新北市  
統一編號：0006500000  
住址：(空白)  
管理者：新北市政府殯葬管理處  
統一編號：01880566  
住址：新北市板橋區中正路601號  
權利範圍：全部 \*\*\*\*\*1分之1\*\*\*\*\*  
權狀字號：---(空白)字第-----號  
當期申報地價：111年01月\*\*\*\*1,100.0元/平方公尺  
前次移轉現值或原規定地價：  
059年08月 \*\*\*\*\*40.4元/平方公尺  
歷次取得權利範圍：全部\*\*\*\*\*1分之1\*\*\*\*\*  
其他登記事項：申請免繕發權利書狀：辦理公有土地權利登記  
< 資料顯示完畢 >

登記原因：接管

列印人員：黃彥儒  
收件號：111YB004964  
查驗號碼：111YB004964REG4A01C76F3C8D4CE789EF5CAD3A1E2  
本查詢資料結果之處理及利用應依個人資料保護法相關規定辦理。

# 土地建物查詢資料

## 新北市新莊區壽山段 0812-0000地號

資料查詢時間：民國111年08月16日16時47分

頁次：1

### \*\*\*\*\* 土地標示部 \*\*\*\*\*

登記日期：民國107年01月29日  
地目：墓  
使用分區：(空白)  
民國111年01月  
地上建物建號：共0棟  
其他登記事項：重測前：十八份坑段長窠子小段0001-0015地號  
因分割增加地號：0812-0001地號

登記原因：逕為分割  
面積：\*\*\*\*\*13.61平方公尺  
使用地類別：(空白)  
公告土地現值：\*\*\*\*5,700元/平方公尺  
等則：30

### \*\*\*\*\* 土地所有權部 \*\*\*\*\*

(0001) 登記次序：0003  
登記日期：民國100年01月19日  
原因發生日期：民國099年12月25日  
所有權人：新北市  
統一編號：0006500000  
住址：(空白)  
管理者：新北市政府殯葬管理處  
統一編號：01880566  
住址：新北市板橋區中正路601號  
權利範圍：全部 \*\*\*\*\*1分之1\*\*\*\*\*  
權狀字號：---(空白)字第-----號  
當期申報地價：111年01月\*\*\*\*1,100.0元/平方公尺  
前次移轉現值或原規定地價：  
059年08月 \*\*\*\*\*46.1元/平方公尺  
歷次取得權利範圍：全部\*\*\*\*\*1分之1\*\*\*\*\*  
其他登記事項：申請免繕發權利書狀：辦理公有土地權利登記  
( 資料顯示完畢 )

登記原因：接管

列印人員：黃彥儒  
收件號：111YB004965  
查驗號碼：111YB004965REG9E682A1B0AF240E2BBA689D60F08F  
本查詢資料結果之處理及利用應依個人資料保護法相關規定辦理。

# 土地建物查詢資料

## 新北市新莊區壽山段 0812-0001地號

資料查詢時間：民國111年08月16日16時47分

頁次：1

### \*\*\*\*\* 土地標示部 \*\*\*\*\*

登記日期：民國107年01月29日  
地目：墓  
使用分區：(空白)  
民國111年01月  
地上建物建號：共0棟  
其他登記事項：分割自：0812-0000地號

登記原因：逕為分割  
面積：\*\*\*\*\*10.02平方公尺  
使用地類別：(空白)  
公告土地現值：\*\*\*\*5,700元/平方公尺  
等則：30

### \*\*\*\*\* 土地所有權部 \*\*\*\*\*

(0001) 登記次序：0003  
登記日期：民國100年01月19日  
原因發生日期：民國099年12月25日  
所有權人：新北市  
統一編號：0006500000  
住址：(空白)  
管理者：新北市政府殯葬管理處  
統一編號：01880566  
住址：新北市板橋區中正路601號  
權利範圍：全部 \*\*\*\*\*1分之1\*\*\*\*\*  
權狀字號：---(空白)字第-----號  
當期申報地價：111年01月\*\*\*\*1,100.0元/平方公尺  
前次移轉現值或原規定地價：  
059年08月 \*\*\*\*\*46.1元/平方公尺  
歷次取得權利範圍：全部\*\*\*\*\*1分之1\*\*\*\*\*  
其他登記事項：申請免繕發權利書狀：辦理公有土地權利登記  
< 資料顯示完畢 >

登記原因：接管

列印人員：黃彥儒  
收件號：111YB004966  
查驗號碼：111YB004966REG30EF7C1CA0ED464FAD1E0C5EC6B45  
本查詢資料結果之處理及利用應依個人資料保護法相關規定辦理。

# 土地建物查詢資料

## 新北市新莊區壽山段 0815-0000地號

資料查詢時間：民國111年08月16日16時48分

頁次：1

\*\*\*\*\* 土地標示部 \*\*\*\*\*

登記日期：民國106年10月28日  
地目：墓  
使用分區：(空白)  
民國111年01月  
地上建物建號：共0棟  
其他登記事項：重測前：十八份坑段長窠子小段0001-0007地號

登記原因：地籍圖重測  
面積：\*\*\*\*\*2.00平方公尺  
使用地類別：(空白)  
公告土地現值：\*\*\*\*5,700元/平方公尺

\*\*\*\*\* 土地所有權部 \*\*\*\*\*

(0001) 登記次序：0003  
登記日期：民國100年01月19日  
原因發生日期：民國099年12月25日  
所有權人：新北市  
統一編號：0006500000  
住址：(空白)  
管理者：新北市政府殯葬管理處  
統一編號：01880566  
住址：新北市板橋區中正路601號  
權利範圍：全部 \*\*\*\*\*1分之1\*\*\*\*\*  
權狀字號：---(空白)字第-----號  
當期申報地價：111年01月\*\*\*\*1,100.0元/平方公尺  
前次移轉現值或原規定地價：  
059年08月 \*\*\*\*\*45.4元/平方公尺  
歷次取得權利範圍：全部 \*\*\*\*\*1分之1\*\*\*\*\*  
其他登記事項：申請免繕發權利書狀：辦理公有土地權利登記  
< 資料顯示完畢 >

登記原因：接管

列印人員：黃彥儒  
收件號：111YB004968  
查驗號碼：111YB004968REGEAC241B4B5E489987097931D79D8  
本查詢資料結果之處理及利用應依個人資料保護法相關規定辦理。

# 土地建物查詢資料

## 新北市新莊區壽山段 0843-0000地號

資料查詢時間：民國111年08月16日16時48分

頁次：1

### \*\*\*\*\* 土地標示部 \*\*\*\*\*

登記日期：民國106年10月28日  
地目：墓  
使用分區：(空白)  
民國111年01月  
地上建物建號：共0棟  
其他登記事項：重測前：十八份坑段十八份坑小段0001-0008地號

登記原因：地籍圖重測  
面積：\*\*\*\*\*188.15平方公尺  
使用地類別：(空白)  
公告土地現值：\*\*\*\*5,700元/平方公尺

### \*\*\*\*\* 土地所有權部 \*\*\*\*\*

(0001) 登記次序：0003  
登記日期：民國100年01月19日  
原因發生日期：民國099年12月25日  
所有權人：新北市  
統一編號：0006500000  
住址：(空白)  
管理者：新北市政府殯葬管理處  
統一編號：01880566  
住址：新北市板橋區中正路601號  
權利範圍：全部 \*\*\*\*\*1分之1\*\*\*\*\*  
權狀字號：---(空白)字第-----號  
當期申報地價：111年01月\*\*\*\*1,100.0元/平方公尺  
前次移轉現值或原規定地價：  
059年08月 \*\*\*\*\*48.1元/平方公尺  
歷次取得權利範圍：全部\*\*\*\*\*1分之1\*\*\*\*\*  
其他登記事項：申請免繕發權利書狀：辦理公有土地權利登記  
< 資料顯示完畢 >

登記原因：接管

列印人員：黃彥儒  
收件號：111YB004969  
查驗號碼：111YB004969REG9E13ADDBC80949AEBCBF4D11B2B58  
本查詢資料結果之處理及利用應依個人資料保護法相關規定辦理。

# 土地建物查詢資料

## 新北市新莊區壽山段 0844-0000地號

資料查詢時間：民國111年08月16日16時49分

頁次：1

\*\*\*\*\*

### 土地標示部

\*\*\*\*\*

登記日期：民國106年10月28日

登記原因：地籍圖重測

地目：墓

等則：--

面積：\*\*\*\*\*68.40平方公尺

使用分區：(空白)

使用地類別：(空白)

民國111年01月 公告土地現值：\*\*\*\*5,700元/平方公尺

地上建物建號：共0棟

其他登記事項：重測前：十八份坑段十八份坑小段0001-0022地號

\*\*\*\*\*

### 土地所有權部

\*\*\*\*\*

(0001) 登記次序：0003

登記日期：民國100年01月19日

登記原因：接管

原因發生日期：民國099年12月25日

所有權人：新北市

統一編號：0006500000

住址：(空白)

管理者：新北市政府殯葬管理處

統一編號：01880566

住址：新北市板橋區中正路601號

權利範圍：全部 \*\*\*\*\*1分之1\*\*\*\*\*

權狀字號：---(空白)字第-----號

當期申報地價：111年01月\*\*\*\*1,100.0元/平方公尺

前次移轉現值或原規定地價：

059年08月 \*\*\*\*\*48.0元/平方公尺

歷次取得權利範圍：全部 \*\*\*\*\*1分之1\*\*\*\*\*

其他登記事項：申請免繕發權利書狀：辦理公有土地權利登記  
< 資料顯示完畢 >

列印人員：黃彥儒

收件號：111YB004970

查驗號碼：111YB004970REGF5128B0898824B44AC1E4CF24190F

本查詢資料結果之處理及利用應依個人資料保護法相關規定辦理。

# 土地建物查詢資料

## 新北市新莊區壽山段 0980-0000地號

資料查詢時間：民國111年08月16日17時03分

頁次：1

### \*\*\*\*\* 土地標示部 \*\*\*\*\*

登記日期：民國107年01月29日  
地目：原  
使用分區：(空白)  
民國111年01月  
地上建物建號：共0棟  
其他登記事項：重測前：十八份坑段長窠子小段0017-0005地號  
因分割增加地號：0980-0001地號

登記原因：逕為分割  
面積：\*\*\*\*4,316.40平方公尺  
使用地類別：(空白)  
公告土地現值：\*\*\*\*5,700元/平方公尺  
等則：30

### \*\*\*\*\* 土地所有權部 \*\*\*\*\*

(0001) 登記次序：0001  
登記日期：民國046年02月11日  
原因發生日期：民國046年00月00日  
所有權人：中華民國  
統一編號：0000000158  
住址：(空白)  
管理者：新北市政府殯葬管理處  
統一編號：01880566  
住址：新北市板橋區中正路601號  
權利範圍：全部 \*\*\*\*\*1分之1\*\*\*\*\*  
權狀字號：---(空白)字第-----號  
當期申報地價：111年01月\*\*\*\*1,100.0元/平方公尺  
前次移轉現值或原規定地價：  
059年08月 \*\*\*\*\*46.1元/平方公尺  
歷次取得權利範圍：全部\*\*\*\*\*1分之1\*\*\*\*\*  
其他登記事項：申請免繕發權利書狀：辦理公有土地權利登記  
( 資料顯示完畢 )

登記原因：接管

列印人員：黃彥儒  
收件號：111YB004986  
查驗號碼：111YB004986REGF5BBCC435B4A4EF291C33E62190F0  
本查詢資料結果之處理及利用應依個人資料保護法相關規定辦理。

# 土地建物查詢資料

## 新北市新莊區壽山段 0980-0001地號

資料查詢時間：民國111年08月16日17時03分

頁次：1

\*\*\*\*\*

### 土地標示部

\*\*\*\*\*

登記日期：民國107年01月29日

登記原因：逕為分割

地目：原

等則：30

面積：\*\*\*\*\*189.96平方公尺

使用分區：(空白)

使用地類別：(空白)

民國111年01月 公告土地現值：\*\*\*\*5,700元/平方公尺

地上建物建號：共0棟

其他登記事項：分割自：0980-0000地號

\*\*\*\*\*

### 土地所有權部

\*\*\*\*\*

(0001) 登記次序：0001

登記日期：民國046年02月11日

登記原因：接管

原因發生日期：民國046年00月00日

所有權人：中華民國

統一編號：0000000158

住址：(空白)

管理者：新北市政府殯葬管理處

統一編號：01880566

住址：新北市板橋區中正路601號

權利範圍：全部 \*\*\*\*\*1分之1\*\*\*\*\*

權狀字號：---(空白)字第-----號

當期申報地價：111年01月\*\*\*\*1,100.0元/平方公尺

前次移轉現值或原規定地價：

059年08月 \*\*\*\*\*46.1元/平方公尺

歷次取得權利範圍：全部 \*\*\*\*\*1分之1\*\*\*\*\*

其他登記事項：申請免繕發權利書狀：辦理公有土地權利登記  
< 資料顯示完畢 >

列印人員：黃彥儒

收件號：111YB004987

查驗號碼：111YB004987REG04932E779AF043F3B84388ACC9D70

本查詢資料結果之處理及利用應依個人資料保護法相關規定辦理。

# 土地建物查詢資料

## 新北市新莊區壽山段 0983-0000地號

資料查詢時間：民國111年08月16日17時05分

頁次：1

\*\*\*\*\*

### 土地標示部

\*\*\*\*\*

登記日期：民國106年10月28日

登記原因：地籍圖重測

地目：祠

等則：77

面積：\*\*\*\*\*0.69平方公尺

使用分區：(空白)

使用地類別：(空白)

民國111年01月 公告土地現值：\*\*\*\*6,200元/平方公尺

地上建物建號：共0棟

其他登記事項：重測前：十八份坑段十八份坑小段0008-0026地號

\*\*\*\*\*

### 土地所有權部

\*\*\*\*\*

(0001) 登記次序：0003

登記日期：民國100年01月19日

登記原因：接管

原因發生日期：民國099年12月25日

所有權人：新北市

統一編號：0006500000

住址：(空白)

管理者：新北市政府殯葬管理處

統一編號：01880566

住址：新北市板橋區中正路601號

權利範圍：全部 \*\*\*\*\*1分之1\*\*\*\*\*

權狀字號：---(空白)字第-----號

當期申報地價：111年01月\*\*\*\*1,200.0元/平方公尺

前次移轉現值或原規定地價：

059年08月 \*\*\*\*\*88.6元/平方公尺

歷次取得權利範圍：全部 \*\*\*\*\*1分之1\*\*\*\*\*

其他登記事項：申請免繕發權利書狀：辦理公有土地權利登記  
< 資料顯示完畢 >

列印人員：黃彥儒

收件號：111YB004988

查驗號碼：111YB004988REG3B1A42454ADA4B2DA5704F15310AA

本查詢資料結果之處理及利用應依個人資料保護法相關規定辦理。

# 土地建物查詢資料

## 新北市泰山區中山段 0737-0000地號

資料查詢時間：民國111年08月16日17時13分

頁次：1

### \*\*\*\*\* 土地標示部 \*\*\*\*\*

登記日期：民國091年03月28日  
地目：墓  
使用分區：(空白)  
民國111年01月  
地上建物建號：共0棟  
其他登記事項：重測前：下坡角段0147-0001地號

登記原因：塗銷註記  
面積：\*\*\*13,170.40平方公尺  
使用地類別：(空白)  
公告土地現值：\*\*\*\*5,500元/平方公尺  
等則：30

### \*\*\*\*\* 土地所有權部 \*\*\*\*\*

(0001) 登記次序：0003  
登記日期：民國100年01月19日  
原因發生日期：民國099年12月25日  
所有權人：新北市  
統一編號：0006500000  
住址：(空白)  
管理者：新北市政府殯葬管理處  
統一編號：01880566  
住址：新北市板橋區中正路601號  
權利範圍：全部 \*\*\*\*\*1分之1\*\*\*\*\*  
權狀字號：---(空白)字第-----號  
當期申報地價：111年01月\*\*\*\*1,100.0元/平方公尺  
前次移轉現值或原規定地價：  
060年08月 \*\*\*\*\*10.6元/平方公尺  
歷次取得權利範圍：全部\*\*\*\*\*1分之1\*\*\*\*\*  
其他登記事項：申請免繕發權利書狀：辦理公有土地權利登記  
< 資料顯示完畢 >

登記原因：接管

列印人員：黃彥儒  
收件號：111YB004989  
查驗號碼：111YB004989REGE1113F08AB264CFF9681AA7B9A564  
本查詢資料結果之處理及利用應依個人資料保護法相關規定辦理。

# 土地建物查詢資料

## 新北市泰山區中山段 0746-0000地號

資料查詢時間：民國111年08月16日17時14分

頁次：1

\*\*\*\*\*

### 土地標示部

\*\*\*\*\*

登記日期：民國091年03月28日

登記原因：塗銷註記

地目：墓

等則：--

面積：\*\*\*\*1,459.69平方公尺

使用分區：(空白)

使用地類別：(空白)

民國111年01月 公告土地現值：\*\*\*\*5,500元/平方公尺

地上建物建號：共0棟

其他登記事項：重測前：下坡角段0147-0002地號

\*\*\*\*\*

### 土地所有權部

\*\*\*\*\*

(0001) 登記次序：0003

登記日期：民國100年01月19日

登記原因：接管

原因發生日期：民國099年12月25日

所有權人：新北市

統一編號：0006500000

住址：(空白)

管理者：新北市政府殯葬管理處

統一編號：01880566

住址：新北市板橋區中正路601號

權利範圍：全部 \*\*\*\*\*1分之1\*\*\*\*\*

權狀字號：---(空白)字第-----號

當期申報地價：111年01月\*\*\*\*1,100.0元/平方公尺

前次移轉現值或原規定地價：

060年08月 \*\*\*\*\*10.6元/平方公尺

歷次取得權利範圍：全部 \*\*\*\*\*1分之1\*\*\*\*\*

其他登記事項：申請免繕發權利書狀：辦理公有土地權利登記  
< 資料顯示完畢 >

列印人員：黃彥儒

收件號：111YB004990

查驗號碼：111YB004990REGFD9EDF7DACE241468DE0F6A8646A9

本查詢資料結果之處理及利用應依個人資料保護法相關規定辦理。

# 土地建物查詢資料

## 新北市泰山區中山段 0747-0000地號

資料查詢時間：民國111年08月16日17時14分

頁次：1

\*\*\*\*\*

### 土地標示部

\*\*\*\*\*

登記日期：民國091年03月28日

登記原因：塗銷註記

地目：墓

等則：--

面積：\*\*\*\*1,014.44平方公尺

使用分區：(空白)

使用地類別：(空白)

民國111年01月 公告土地現值：\*\*\*\*5,500元/平方公尺

地上建物建號：共0棟

其他登記事項：重測前：下坡角段0312-0011地號

\*\*\*\*\*

### 土地所有權部

\*\*\*\*\*

(0001) 登記次序：0003

登記日期：民國100年01月19日

登記原因：接管

原因發生日期：民國099年12月25日

所有權人：新北市

統一編號：0006500000

住址：(空白)

管理者：新北市政府殯葬管理處

統一編號：01880566

住址：新北市板橋區中正路601號

權利範圍：全部 \*\*\*\*\*1分之1\*\*\*\*\*

權狀字號：---(空白)字第-----號

當期申報地價：111年01月\*\*\*\*1,100.0元/平方公尺

前次移轉現值或原規定地價：

060年08月 \*\*\*\*\*10.6元/平方公尺

歷次取得權利範圍：全部\*\*\*\*\*1分之1\*\*\*\*\*

其他登記事項：申請免繕發權利書狀：辦理公有土地權利登記  
< 資料顯示完畢 >

列印人員：黃彥儒

收件號：111YB004991

查驗號碼：111YB004991REGF2E635432BF64D85BD512A462A2A2

本查詢資料結果之處理及利用應依個人資料保護法相關規定辦理。

# 土地建物查詢資料

## 新北市泰山區中山段 0748-0000地號

資料查詢時間：民國111年08月16日17時15分

頁次：1

\*\*\*\*\*

### 土地標示部

\*\*\*\*\*

登記日期：民國091年03月28日

登記原因：塗銷註記

地目：墓

等則：--

面積：\*\*\*\*\*62.17平方公尺

使用分區：(空白)

使用地類別：(空白)

民國111年01月 公告土地現值：\*\*\*\*5,500元/平方公尺

地上建物建號：共0棟

其他登記事項：重測前：下坡角段0147-0003地號

\*\*\*\*\*

### 土地所有權部

\*\*\*\*\*

(0001) 登記次序：0003

登記日期：民國100年01月19日

登記原因：接管

原因發生日期：民國099年12月25日

所有權人：新北市

統一編號：0006500000

住址：(空白)

管理者：新北市政府殯葬管理處

統一編號：01880566

住址：新北市板橋區中正路601號

權利範圍：全部 \*\*\*\*\*1分之1\*\*\*\*\*

權狀字號：---(空白)字第-----號

當期申報地價：111年01月\*\*\*\*1,100.0元/平方公尺

前次移轉現值或原規定地價：

060年08月 \*\*\*\*\*10.6元/平方公尺

歷次取得權利範圍：全部 \*\*\*\*\*1分之1\*\*\*\*\*

其他登記事項：申請免繕發權利書狀：辦理公有土地權利登記  
< 資料顯示完畢 >

列印人員：黃彥儒

收件號：111YB004992

查驗號碼：111YB004992REG4E5F6245C740494387ADE81F32612

本查詢資料結果之處理及利用應依個人資料保護法相關規定辦理。

# 土地建物查詢資料

## 新北市泰山區中山段 0749-0000地號

資料查詢時間：民國111年08月16日17時16分

頁次：1

### \*\*\*\*\* 土地標示部 \*\*\*\*\*

登記日期：民國094年08月16日  
地目：墓  
使用分區：(空白)  
民國111年01月  
地上建物建號：共0棟  
其他登記事項：重測前：下坡角段0312-0001地號  
因分割增加地號：749-1地號

登記原因：逕為分割  
面積：\*\*\*\*\*32.41平方公尺  
使用地類別：(空白)  
公告土地現值：\*\*\*\*5,500元/平方公尺

### \*\*\*\*\* 土地所有權部 \*\*\*\*\*

(0001) 登記次序：0003  
登記日期：民國100年01月19日  
原因發生日期：民國099年12月25日  
所有權人：新北市  
統一編號：0006500000  
住址：(空白)  
管理者：新北市政府殯葬管理處  
統一編號：01880566  
住址：新北市板橋區中正路601號  
權利範圍：全部 \*\*\*\*\*1分之1\*\*\*\*\*  
權狀字號：---(空白)字第-----號  
當期申報地價：111年01月\*\*\*\*1,100.0元/平方公尺  
前次移轉現值或原規定地價：  
060年08月 \*\*\*\*\*10.6元/平方公尺  
歷次取得權利範圍：全部\*\*\*\*\*1分之1\*\*\*\*\*  
其他登記事項：申請免繕發權利書狀：辦理公有土地權利登記  
( 資料顯示完畢 )

登記原因：接管

列印人員：黃彥儒  
收件號：111YB004993  
查驗號碼：111YB004993REG37E701B4D85E4022A8917DF4F79E3  
本查詢資料結果之處理及利用應依個人資料保護法相關規定辦理。

# 土地建物查詢資料

## 新北市泰山區中山段 0749-0001地號

資料查詢時間：民國111年08月16日17時16分

頁次：1

### \*\*\*\*\* 土地標示部 \*\*\*\*\*

登記日期：民國094年08月16日  
地目：墓  
使用分區：(空白)  
民國111年01月  
地上建物建號：共0棟  
其他登記事項：分割自：749地號

登記原因：逕為分割  
面積：\*\*\*\*\*10.91平方公尺  
使用地類別：(空白)  
公告土地現值：\*\*\*34,000元/平方公尺

### \*\*\*\*\* 土地所有權部 \*\*\*\*\*

(0001) 登記次序：0003  
登記日期：民國100年01月19日  
原因發生日期：民國099年12月25日  
所有權人：新北市  
統一編號：0006500000  
住址：(空白)  
管理者：新北市政府殯葬管理處  
統一編號：01880566  
住址：新北市板橋區中正路601號  
權利範圍：全部 \*\*\*\*\*1分之1\*\*\*\*\*  
權狀字號：---(空白)字第-----號  
當期申報地價：111年01月\*\*\*\*6,800.0元/平方公尺  
前次移轉現值或原規定地價：  
060年08月 \*\*\*\*\*10.6元/平方公尺  
歷次取得權利範圍：全部\*\*\*\*\*1分之1\*\*\*\*\*  
其他登記事項：申請免繕發權利書狀：辦理公有土地權利登記  
< 資料顯示完畢 >

登記原因：接管

列印人員：黃彥儒  
收件號：111YB004994  
查驗號碼：111YB004994REGB40CBCEBE6614FFEBB01A6A17A6E4  
本查詢資料結果之處理及利用應依個人資料保護法相關規定辦理。

# 土地建物查詢資料

## 新北市泰山區中山段 0765-0000地號

資料查詢時間：民國111年08月16日17時17分

頁次：1

### \*\*\*\*\* 土地標示部 \*\*\*\*\*

登記日期：民國095年03月06日  
地目：墓  
使用分區：(空白)  
民國111年01月  
地上建物建號：共0棟  
其他登記事項：重測前：下坡角段0312-0006地號  
因分割增加地號：765-1地號

登記原因：逕為分割  
面積：\*\*\*\*\*34.64平方公尺  
使用地類別：(空白)  
公告土地現值：\*\*\*28,104元/平方公尺

### \*\*\*\*\* 土地所有權部 \*\*\*\*\*

(0001) 登記次序：0003  
登記日期：民國100年01月19日  
原因發生日期：民國099年12月25日  
所有權人：新北市  
統一編號：0006500000  
住址：(空白)  
管理者：新北市政府殯葬管理處  
統一編號：01880566  
住址：新北市板橋區中正路601號  
權利範圍：全部 \*\*\*\*\*1分之1\*\*\*\*\*  
權狀字號：---(空白)字第-----號  
當期申報地價：111年01月\*\*\*\*5,606.0元/平方公尺  
前次移轉現值或原規定地價：  
060年08月 \*\*\*\*\*10.6元/平方公尺  
歷次取得權利範圍：全部\*\*\*\*\*1分之1\*\*\*\*\*  
其他登記事項：申請免繕發權利書狀：辦理公有土地權利登記  
( 資料顯示完畢 )

登記原因：接管

列印人員：黃彥儒  
收件號：111YB004995  
查驗號碼：111YB004995REGC83383B5F8904599A5237A3578C89  
本查詢資料結果之處理及利用應依個人資料保護法相關規定辦理。

# 土地建物查詢資料

## 新北市泰山區中山段 0765-0001地號

資料查詢時間：民國111年08月16日17時18分

頁次：1

### \*\*\*\*\* 土地標示部 \*\*\*\*\*

登記日期：民國095年03月06日  
地目：墓  
使用分區：(空白)  
民國111年01月  
地上建物建號：共0棟  
其他登記事項：分割自：765地號

登記原因：逕為分割  
面積：\*\*\*\*\*2.46平方公尺  
使用地類別：(空白)  
公告土地現值：\*\*\*28,104元/平方公尺

等則：--

### \*\*\*\*\* 土地所有權部 \*\*\*\*\*

(0001) 登記次序：0003  
登記日期：民國100年01月19日  
原因發生日期：民國099年12月25日  
所有權人：新北市  
統一編號：0006500000  
住址：(空白)  
管理者：新北市政府殯葬管理處  
統一編號：01880566  
住址：新北市板橋區中正路601號  
權利範圍：全部 \*\*\*\*\*1分之1\*\*\*\*\*  
權狀字號：---(空白)字第-----號  
當期申報地價：111年01月\*\*\*\*5,606.0元/平方公尺  
前次移轉現值或原規定地價：  
060年08月 \*\*\*\*\*10.6元/平方公尺  
歷次取得權利範圍：全部\*\*\*\*\*1分之1\*\*\*\*\*  
其他登記事項：申請免繕發權利書狀：辦理公有土地權利登記  
< 資料顯示完畢 >

登記原因：接管

列印人員：黃彥儒  
收件號：111YB004996  
查驗號碼：111YB004996REG82F32AD0F47849739B9B6E103FFC2  
本查詢資料結果之處理及利用應依個人資料保護法相關規定辦理。

# 土地建物查詢資料

## 新北市泰山區中山段 0766-0000地號

資料查詢時間：民國111年08月16日17時18分

頁次：1

### \*\*\*\*\* 土地標示部 \*\*\*\*\*

登記日期：民國107年09月07日  
地目：墓  
使用分區：(空白)  
民國111年01月  
地上建物建號：共0棟  
其他登記事項：重測前：下坡角段0312-0000地號  
因分割增加地號：766-1、766-2、766-3地號

登記原因：面積更正  
面積：\*\*\*\*6,820.66平方公尺  
使用地類別：(空白)  
公告土地現值：\*\*\*28,104元/平方公尺

### \*\*\*\*\* 土地所有權部 \*\*\*\*\*

(0001) 登記次序：0003  
登記日期：民國100年01月19日  
原因發生日期：民國099年12月25日  
所有權人：新北市  
統一編號：0006500000  
住址：(空白)  
管理者：新北市政府殯葬管理處  
統一編號：01880566  
住址：新北市板橋區中正路601號  
權利範圍：全部 \*\*\*\*\*1分之1\*\*\*\*\*  
權狀字號：---(空白)字第-----號  
當期申報地價：111年01月\*\*\*\*5,606.0元/平方公尺  
前次移轉現值或原規定地價：  
060年08月 \*\*\*\*\*10.6元/平方公尺  
歷次取得權利範圍：全部\*\*\*\*\*1分之1\*\*\*\*\*  
其他登記事項：申請免繕發權利書狀：辦理公有土地權利登記  
( 資料顯示完畢 )

登記原因：接管

列印人員：黃彥儒  
收件號：111YB004997  
查驗號碼：111YB004997REGB17A35C232024CC9A67E7B720F507  
本查詢資料結果之處理及利用應依個人資料保護法相關規定辦理。

# 土地建物查詢資料

## 新北市泰山區中山段 0766-0001地號

資料查詢時間：民國111年08月16日17時19分

頁次：1

### \*\*\*\*\* 土地標示部 \*\*\*\*\*

登記日期：民國095年03月06日  
地目：墓  
使用分區：(空白)  
民國111年01月  
地上建物建號：共0棟  
其他登記事項：分割自：766地號

登記原因：逕為分割  
面積：\*\*\*\*\*448.42平方公尺  
使用地類別：(空白)  
公告土地現值：\*\*\*28,104元/平方公尺

等則：--

### \*\*\*\*\* 土地所有權部 \*\*\*\*\*

(0001)登記次序：0003  
登記日期：民國100年01月19日  
原因發生日期：民國099年12月25日  
所有權人：新北市  
統一編號：0006500000  
住址：(空白)  
管理者：新北市政府殯葬管理處  
統一編號：01880566  
住址：新北市板橋區中正路601號  
權利範圍：全部 \*\*\*\*\*1分之1\*\*\*\*\*  
權狀字號：---(空白)字第-----號  
當期申報地價：111年01月\*\*\*\*5,606.0元/平方公尺  
前次移轉現值或原規定地價：  
060年08月 \*\*\*\*\*10.6元/平方公尺  
歷次取得權利範圍：全部\*\*\*\*\*1分之1\*\*\*\*\*  
其他登記事項：申請免繕發權利書狀：辦理公有土地權利登記  
< 資料顯示完畢 >

登記原因：接管

列印人員：黃彥儒  
收件號：111YB004998  
查驗號碼：111YB004998REGBCA18472CB144B85934DBD512D3C2  
本查詢資料結果之處理及利用應依個人資料保護法相關規定辦理。

# 土地建物查詢資料

## 新北市泰山區中山段 0766-0002地號

資料查詢時間：民國111年08月16日17時19分

頁次：1

### \*\*\*\*\* 土地標示部 \*\*\*\*\*

登記日期：民國095年03月06日  
地目：墓  
使用分區：(空白)  
民國111年01月  
地上建物建號：共0棟  
其他登記事項：分割自：766地號

登記原因：逕為分割  
面積：\*\*\*\*\*123.21平方公尺  
使用地類別：(空白)  
公告土地現值：\*\*\*39,800元/平方公尺

等則：--

### \*\*\*\*\* 土地所有權部 \*\*\*\*\*

(0001) 登記次序：0003  
登記日期：民國100年01月19日  
原因發生日期：民國099年12月25日  
所有權人：新北市  
統一編號：0006500000  
住址：(空白)  
管理者：新北市政府殯葬管理處  
統一編號：01880566  
住址：新北市板橋區中正路601號  
權利範圍：全部 \*\*\*\*\*1分之1\*\*\*\*\*  
權狀字號：---(空白)字第-----號  
當期申報地價：111年01月\*\*\*\*8,000.0元/平方公尺  
前次移轉現值或原規定地價：  
060年08月 \*\*\*\*\*10.6元/平方公尺  
歷次取得權利範圍：全部\*\*\*\*\*1分之1\*\*\*\*\*  
其他登記事項：申請免繕發權利書狀：辦理公有土地權利登記  
< 資料顯示完畢 >

登記原因：接管

列印人員：黃彥儒  
收件號：111YB004999  
查驗號碼：111YB004999REGC383D5C349804F4487BA09A21C893  
本查詢資料結果之處理及利用應依個人資料保護法相關規定辦理。

# 土地建物查詢資料

## 新北市泰山區中山段 0766-0003地號

資料查詢時間：民國111年08月16日17時20分

頁次：1

\*\*\*\*\*

### 土地標示部

\*\*\*\*\*

登記日期：民國095年03月06日

登記原因：逕為分割

地目：墓

等則：--

面積：\*\*\*\*\*0.97平方公尺

使用分區：(空白)

使用地類別：(空白)

民國111年01月 公告土地現值：\*\*\*28,104元/平方公尺

地上建物建號：共0棟

其他登記事項：分割自：7 6 6 地號

\*\*\*\*\*

### 土地所有權部

\*\*\*\*\*

(0001) 登記次序：0003

登記日期：民國100年01月19日

登記原因：接管

原因發生日期：民國099年12月25日

所有權人：新北市

統一編號：0006500000

住址：(空白)

管理者：新北市政府殯葬管理處

統一編號：01880566

住址：新北市板橋區中正路601號

權利範圍：全部 \*\*\*\*\*1分之1\*\*\*\*\*

權狀字號：---(空白)字第-----號

當期申報地價：111年01月\*\*\*\*5,606.0元/平方公尺

前次移轉現值或原規定地價：

060年08月 \*\*\*\*\*10.6元/平方公尺

歷次取得權利範圍：全部\*\*\*\*\*1分之1\*\*\*\*\*

其他登記事項：申請免繕發權利書狀：辦理公有土地權利登記  
< 資料顯示完畢 >

列印人員：黃彥儒

收件號：111YB005000

查驗號碼：111YB005000REG874DECF4EA5416FB3137161B3E8E

本查詢資料結果之處理及利用應依個人資料保護法相關規定辦理。

# 土地建物查詢資料

## 新北市泰山區中山段 0768-0000地號

資料查詢時間：民國111年08月16日17時21分

頁次：1

### \*\*\*\*\* 土地標示部 \*\*\*\*\*

登記日期：民國091年03月28日  
地目：墓  
使用分區：(空白)  
民國111年01月  
地上建物建號：共0棟  
其他登記事項：重測前：下坡角段0312-0004地號

登記原因：塗銷註記  
面積：\*\*\*\*\*43.67平方公尺  
使用地類別：(空白)  
公告土地現值：\*\*\*28,104元/平方公尺

### \*\*\*\*\* 土地所有權部 \*\*\*\*\*

(0001) 登記次序：0003  
登記日期：民國100年01月19日  
原因發生日期：民國099年12月25日  
所有權人：新北市  
統一編號：0006500000  
住址：(空白)  
管理者：新北市政府殯葬管理處  
統一編號：01880566  
住址：新北市板橋區中正路601號  
權利範圍：全部 \*\*\*\*\*1分之1\*\*\*\*\*  
權狀字號：---(空白)字第-----號  
當期申報地價：111年01月\*\*\*\*5,606.0元/平方公尺  
前次移轉現值或原規定地價：  
060年08月 \*\*\*\*\*10.6元/平方公尺  
歷次取得權利範圍：全部\*\*\*\*\*1分之1\*\*\*\*\*  
其他登記事項：申請免繕發權利書狀：辦理公有土地權利登記  
< 資料顯示完畢 >

登記原因：接管

列印人員：黃彥儒  
收件號：111YB005001  
查驗號碼：111YB005001REG42750A5B9D394BF5A9CC3C704B5A5  
本查詢資料結果之處理及利用應依個人資料保護法相關規定辦理。

# 土地建物查詢資料

## 新北市泰山區中山段 0770-0000地號

資料查詢時間：民國111年08月16日17時22分

頁次：1

### \*\*\*\*\* 土地標示部 \*\*\*\*\*

登記日期：民國095年03月06日  
地目：墓  
使用分區：(空白)  
民國111年01月  
地上建物建號：共0棟  
其他登記事項：重測前：下坡角段0312-0009地號  
因分割增加地號：770-1地號

登記原因：逕為分割  
面積：\*\*\*\*\*1.93平方公尺  
使用地類別：(空白)  
公告土地現值：\*\*\*28,104元/平方公尺

### \*\*\*\*\* 土地所有權部 \*\*\*\*\*

(0001) 登記次序：0003  
登記日期：民國100年01月19日  
原因發生日期：民國099年12月25日  
所有權人：新北市  
統一編號：0006500000  
住址：(空白)  
管理者：新北市政府殯葬管理處  
統一編號：01880566  
住址：新北市板橋區中正路601號  
權利範圍：全部 \*\*\*\*\*1分之1\*\*\*\*\*  
權狀字號：---(空白)字第-----號  
當期申報地價：111年01月\*\*\*\*5,606.0元/平方公尺  
前次移轉現值或原規定地價：  
060年08月 \*\*\*\*\*10.6元/平方公尺  
歷次取得權利範圍：全部\*\*\*\*\*1分之1\*\*\*\*\*  
其他登記事項：申請免繕發權利書狀：辦理公有土地權利登記  
( 資料顯示完畢 )

登記原因：接管

列印人員：黃彥儒  
收件號：111YB005002  
查驗號碼：111YB005002REGB229E13FFC3344C28894ADD7B19D0  
本查詢資料結果之處理及利用應依個人資料保護法相關規定辦理。

# 土地建物查詢資料

## 新北市泰山區中山段 0770-0001地號

資料查詢時間：民國111年08月16日17時51分

頁次：1

### \*\*\*\*\* 土地標示部 \*\*\*\*\*

登記日期：民國095年03月06日  
地目：墓  
使用分區：(空白)  
民國111年01月  
地上建物建號：共0棟  
其他登記事項：分割自：770地號

登記原因：逕為分割  
面積：\*\*\*\*\*1.43平方公尺  
使用地類別：(空白)  
公告土地現值：\*\*\*28,104元/平方公尺

### \*\*\*\*\* 土地所有權部 \*\*\*\*\*

(0001)登記次序：0003  
登記日期：民國100年01月19日  
原因發生日期：民國099年12月25日  
所有權人：新北市  
統一編號：0006500000  
住址：(空白)  
管理者：新北市政府殯葬管理處  
統一編號：01880566  
住址：新北市板橋區中正路601號  
權利範圍：全部 \*\*\*\*\*1分之1\*\*\*\*\*  
權狀字號：---(空白)字第-----號  
當期申報地價：111年01月\*\*\*\*5,606.0元/平方公尺  
前次移轉現值或原規定地價：  
060年08月 \*\*\*\*\*10.6元/平方公尺  
歷次取得權利範圍：全部\*\*\*\*\*1分之1\*\*\*\*\*  
其他登記事項：申請免繕發權利書狀：辦理公有土地權利登記  
< 資料顯示完畢 >

登記原因：接管

列印人員：黃彥儒  
收件號：111YB005016  
查驗號碼：111YB005016REG35EE665995964B6B902C65D17CB22  
本查詢資料結果之處理及利用應依個人資料保護法相關規定辦理。

# 土地建物查詢資料

## 新北市泰山區中山段 0771-0000地號

資料查詢時間：民國111年08月16日17時23分

頁次：1

### \*\*\*\*\* 土地標示部 \*\*\*\*\*

登記日期：民國107年11月26日  
地目：墓  
使用分區：(空白)  
民國111年01月  
地上建物建號：共0棟  
其他登記事項：重測前：下坡角段0312-0007地號  
因分割增加地號：771-1、771-2地號  
因分割增加地號：0771-0003地號

登記原因：逕為分割  
面積：\*\*\*\*\*129.87平方公尺  
使用地類別：(空白)  
公告土地現值：\*\*\*39,800元/平方公尺

### \*\*\*\*\* 土地所有權部 \*\*\*\*\*

(0001) 登記次序：0003  
登記日期：民國100年01月19日  
原因發生日期：民國099年12月25日  
所有權人：新北市  
統一編號：0006500000  
住址：(空白)  
管理者：新北市政府殯葬管理處  
統一編號：01880566  
住址：新北市板橋區中正路601號  
權利範圍：全部 \*\*\*\*\*1分之1\*\*\*\*\*  
權狀字號：---(空白)字第-----號  
當期申報地價：111年01月\*\*\*\*8,000.0元/平方公尺  
前次移轉現值或原規定地價：  
060年08月 \*\*\*\*\*10.6元/平方公尺  
歷次取得權利範圍：全部\*\*\*\*\*1分之1\*\*\*\*\*  
其他登記事項：申請免繕發權利書狀：辦理公有土地權利登記  
( 資料顯示完畢 )

登記原因：接管

列印人員：黃彥儒  
收件號：111YB005003  
查驗號碼：111YB005003REG1F23515D552A4110BE9BF6AAB44F6  
本查詢資料結果之處理及利用應依個人資料保護法相關規定辦理。

# 土地建物查詢資料

## 新北市泰山區中山段 0771-0001地號

資料查詢時間：民國111年08月16日17時24分

頁次：1

### \*\*\*\*\* 土地標示部 \*\*\*\*\*

登記日期：民國107年11月26日  
地目：墓  
使用分區：(空白)  
民國111年01月  
地上建物建號：共0棟  
其他登記事項：分割白：771地號  
因分割增加地號：0771-0004地號

登記原因：逕為分割  
面積：\*\*\*\*\*68.77平方公尺  
使用地類別：(空白)  
公告土地現值：\*\*\*28,104元/平方公尺

### \*\*\*\*\* 土地所有權部 \*\*\*\*\*

(0001)登記次序：0003  
登記日期：民國100年01月19日  
原因發生日期：民國099年12月25日  
所有權人：新北市  
統一編號：0006500000  
住址：(空白)  
管理者：新北市政府殯葬管理處  
統一編號：01880566  
住址：新北市板橋區中正路601號  
權利範圍：全部 \*\*\*\*\*1分之1\*\*\*\*\*  
權狀字號：---(空白)字第-----號  
當期申報地價：111年01月\*\*\*\*5,606.0元/平方公尺  
前次移轉現值或原規定地價：  
060年08月 \*\*\*\*\*10.6元/平方公尺  
歷次取得權利範圍：全部\*\*\*\*\*1分之1\*\*\*\*\*  
其他登記事項：申請免繕發權利書狀：辦理公有土地權利登記  
(資料顯示完畢)

登記原因：接管

列印人員：黃彥儒  
收件號：111YB005005  
查驗號碼：111YB005005REG8DB0283685FC44268D627DD6159BE  
本查詢資料結果之處理及利用應依個人資料保護法相關規定辦理。

# 土地建物查詢資料

## 新北市泰山區中山段 0771-0002地號

資料查詢時間：民國111年08月16日17時24分

頁次：1

### \*\*\*\*\* 土地標示部 \*\*\*\*\*

登記日期：民國095年03月06日  
地目：墓  
使用分區：(空白)  
民國111年01月  
地上建物建號：共0棟  
其他登記事項：分割自：771地號

登記原因：逕為分割  
面積：\*\*\*\*\*2.09平方公尺  
使用地類別：(空白)  
公告土地現值：\*\*\*28,104元/平方公尺

等則：--

### \*\*\*\*\* 土地所有權部 \*\*\*\*\*

(0001) 登記次序：0003  
登記日期：民國100年01月19日  
原因發生日期：民國099年12月25日  
所有權人：新北市  
統一編號：0006500000  
住址：(空白)  
管理者：新北市政府殯葬管理處  
統一編號：01880566  
住址：新北市板橋區中正路601號  
權利範圍：全部 \*\*\*\*\*1分之1\*\*\*\*\*  
權狀字號：---(空白)字第-----號  
當期申報地價：111年01月\*\*\*\*5,606.0元/平方公尺  
前次移轉現值或原規定地價：  
060年08月 \*\*\*\*\*10.6元/平方公尺  
歷次取得權利範圍：全部\*\*\*\*\*1分之1\*\*\*\*\*  
其他登記事項：申請免繕發權利書狀：辦理公有土地權利登記  
< 資料顯示完畢 >

登記原因：接管

列印人員：黃彥儒  
收件號：111YB005006  
查驗號碼：111YB005006REG3DF24E6C3B23411EBBE7489EAC4FA  
本查詢資料結果之處理及利用應依個人資料保護法相關規定辦理。

# 土地建物查詢資料

## 新北市泰山區中山段 0771-0003地號

資料查詢時間：民國111年08月16日17時25分

頁次：1

\*\*\*\*\*

### 土地標示部

\*\*\*\*\*

登記日期：民國107年11月26日

登記原因：逕為分割

地目：墓

等則：--

面積：\*\*\*\*\*3.95平方公尺

使用分區：(空白)

使用地類別：(空白)

民國111年01月 公告土地現值：\*\*\*39,800元/平方公尺

地上建物建號：共0棟

其他登記事項：分割自：0771-0000地號

\*\*\*\*\*

### 土地所有權部

\*\*\*\*\*

(0001) 登記次序：0003

登記日期：民國100年01月19日

登記原因：接管

原因發生日期：民國099年12月25日

所有權人：新北市

統一編號：0006500000

住址：(空白)

管理者：新北市政府殯葬管理處

統一編號：01880566

住址：新北市板橋區中正路601號

權利範圍：全部 \*\*\*\*\*1分之1\*\*\*\*\*

權狀字號：---(空白)字第-----號

當期申報地價：111年01月\*\*\*\*8,000.0元/平方公尺

前次移轉現值或原規定地價：

060年08月 \*\*\*\*\*10.6元/平方公尺

歷次取得權利範圍：全部 \*\*\*\*\*1分之1\*\*\*\*\*

其他登記事項：申請免繕發權利書狀：辦理公有土地權利登記  
< 資料顯示完畢 >

列印人員：黃彥儒

收件號：111YB005007

查驗號碼：111YB005007REG180E799B5EDA48E7BC24018987BEC

本查詢資料結果之處理及利用應依個人資料保護法相關規定辦理。

# 土地建物查詢資料

## 新北市泰山區中山段 0771-0004地號

資料查詢時間：民國111年08月16日17時25分

頁次：1

\*\*\*\*\*

### 土地標示部

\*\*\*\*\*

登記日期：民國107年11月26日

登記原因：逕為分割

地目：墓

等則：--

面積：\*\*\*\*\*27.31平方公尺

使用分區：(空白)

使用地類別：(空白)

民國111年01月 公告土地現值：\*\*\*28,104元/平方公尺

地上建物建號：共0棟

其他登記事項：分割自：0771-0001地號

\*\*\*\*\*

### 土地所有權部

\*\*\*\*\*

(0001) 登記次序：0003

登記日期：民國100年01月19日

登記原因：接管

原因發生日期：民國099年12月25日

所有權人：新北市

統一編號：0006500000

住址：(空白)

管理者：新北市政府殯葬管理處

統一編號：01880566

住址：新北市板橋區中正路601號

權利範圍：全部 \*\*\*\*\*1分之1\*\*\*\*\*

權狀字號：---(空白)字第-----號

當期申報地價：111年01月\*\*\*\*5,606.0元/平方公尺

前次移轉現值或原規定地價：

060年08月 \*\*\*\*\*10.6元/平方公尺

歷次取得權利範圍：全部 \*\*\*\*\*1分之1\*\*\*\*\*

其他登記事項：申請免繕發權利書狀：辦理公有土地權利登記  
< 資料顯示完畢 >

列印人員：黃彥儒

收件號：111YB005008

查驗號碼：111YB005008REG8C342956510C4B8186BBC3850DB31

本查詢資料結果之處理及利用應依個人資料保護法相關規定辦理。

# 土地建物查詢資料

## 新北市泰山區中山段 0772-0000地號

資料查詢時間：民國111年08月16日17時26分

頁次：1

\*\*\*\*\*

### 土地標示部

\*\*\*\*\*

登記日期：民國091年03月28日

登記原因：塗銷註記

地目：墓

等則：--

面積：\*\*\*\*\*23.49平方公尺

使用分區：(空白)

使用地類別：(空白)

民國111年01月 公告土地現值：\*\*\*39,800元/平方公尺

地上建物建號：共0棟

其他登記事項：重測前：下坡角段0312-0002地號

\*\*\*\*\*

### 土地所有權部

\*\*\*\*\*

(0001) 登記次序：0003

登記日期：民國100年01月19日

登記原因：接管

原因發生日期：民國099年12月25日

所有權人：新北市

統一編號：0006500000

住址：(空白)

管理者：新北市政府殯葬管理處

統一編號：01880566

住址：新北市板橋區中正路601號

權利範圍：全部 \*\*\*\*\*1分之1\*\*\*\*\*

權狀字號：---(空白)字第-----號

當期申報地價：111年01月\*\*\*\*8,000.0元/平方公尺

前次移轉現值或原規定地價：

060年08月 \*\*\*\*\*10.6元/平方公尺

歷次取得權利範圍：全部 \*\*\*\*\*1分之1\*\*\*\*\*

其他登記事項：申請免繕發權利書狀：辦理公有土地權利登記  
< 資料顯示完畢 >

列印人員：黃彥儒

收件號：111YB005009

查驗號碼：111YB005009REG7C721204303943D7B3F9BD957D279

本查詢資料結果之處理及利用應依個人資料保護法相關規定辦理。

# 土地建物查詢資料

## 新北市泰山區中山段 0775-0000地號

資料查詢時間：民國111年08月16日17時26分

頁次：1

### \*\*\*\*\* 土地標示部 \*\*\*\*\*

登記日期：民國091年03月28日  
地目：墓  
使用分區：(空白)  
民國111年01月  
地上建物建號：共0棟  
其他登記事項：重測前：下坡角段0312-0010地號

登記原因：塗銷註記  
面積：\*\*\*\*\*6.68平方公尺  
使用地類別：(空白)  
公告土地現值：\*\*\*39,800元/平方公尺

### \*\*\*\*\* 土地所有權部 \*\*\*\*\*

(0001) 登記次序：0003  
登記日期：民國100年01月19日  
原因發生日期：民國099年12月25日  
所有權人：新北市  
統一編號：0006500000  
住址：(空白)  
管理者：新北市政府殯葬管理處  
統一編號：01880566  
住址：新北市板橋區中正路601號  
權利範圍：全部 \*\*\*\*\*1分之1\*\*\*\*\*  
權狀字號：---(空白)字第-----號  
當期申報地價：111年01月\*\*\*\*8,000.0元/平方公尺  
前次移轉現值或原規定地價：  
060年08月 \*\*\*\*\*10.6元/平方公尺  
歷次取得權利範圍：全部\*\*\*\*\*1分之1\*\*\*\*\*  
其他登記事項：申請免繕發權利書狀：辦理公有土地權利登記  
< 資料顯示完畢 >

登記原因：接管

列印人員：黃彥儒  
收件號：111YB005010  
查驗號碼：111YB005010REG798352F4798A417095B93CCE07D8D  
本查詢資料結果之處理及利用應依個人資料保護法相關規定辦理。

# 土地建物查詢資料

## 新北市泰山區中山段 0777-0000地號

資料查詢時間：民國111年08月16日17時28分

頁次：1

### \*\*\*\*\* 土地標示部 \*\*\*\*\*

登記日期：民國107年11月26日  
地目：墓  
使用分區：(空白)  
民國111年01月  
地上建物建號：共0棟  
其他登記事項：重測前：下坡角段0312-0003地號  
因分割增加地號：0777-0001地號

登記原因：逕為分割  
面積：\*\*\*\*\*36.09平方公尺  
使用地類別：(空白)  
公告土地現值：\*\*\*39,800元/平方公尺

### \*\*\*\*\* 土地所有權部 \*\*\*\*\*

(0001) 登記次序：0003  
登記日期：民國100年01月19日  
原因發生日期：民國099年12月25日  
所有權人：新北市  
統一編號：0006500000  
住址：(空白)  
管理者：新北市政府殯葬管理處  
統一編號：01880566  
住址：新北市板橋區中正路601號  
權利範圍：全部 \*\*\*\*\*1分之1\*\*\*\*\*  
權狀字號：---(空白)字第-----號  
當期申報地價：111年01月\*\*\*\*8,000.0元/平方公尺  
前次移轉現值或原規定地價：  
060年08月 \*\*\*\*\*10.6元/平方公尺  
歷次取得權利範圍：全部\*\*\*\*\*1分之1\*\*\*\*\*  
其他登記事項：申請免繕發權利書狀：辦理公有土地權利登記  
( 資料顯示完畢 )

登記原因：接管

列印人員：黃彥儒  
收件號：111YB005011  
查驗號碼：111YB005011REG02A371CCA5494D5EBD71979564BEA  
本查詢資料結果之處理及利用應依個人資料保護法相關規定辦理。

# 土地建物查詢資料

## 新北市泰山區中山段 0777-0001地號

資料查詢時間：民國111年08月16日17時29分

頁次：1

\*\*\*\*\*

### 土地標示部

\*\*\*\*\*

登記日期：民國107年11月26日

登記原因：逕為分割

地目：墓

等則：--

面積：\*\*\*\*\*11.46平方公尺

使用分區：(空白)

使用地類別：(空白)

民國111年01月 公告土地現值：\*\*\*39,800元/平方公尺

地上建物建號：共0棟

其他登記事項：分割自：0777-0000地號

\*\*\*\*\*

### 土地所有權部

\*\*\*\*\*

(0001) 登記次序：0003

登記日期：民國100年01月19日

登記原因：接管

原因發生日期：民國099年12月25日

所有權人：新北市

統一編號：0006500000

住址：(空白)

管理者：新北市政府殯葬管理處

統一編號：01880566

住址：新北市板橋區中正路601號

權利範圍：全部 \*\*\*\*\*1分之1\*\*\*\*\*

權狀字號：---(空白)字第-----號

當期申報地價：111年01月\*\*\*\*8,000.0元/平方公尺

前次移轉現值或原規定地價：

060年08月 \*\*\*\*\*10.6元/平方公尺

歷次取得權利範圍：全部 \*\*\*\*\*1分之1\*\*\*\*\*

其他登記事項：申請免繕發權利書狀：辦理公有土地權利登記  
< 資料顯示完畢 >

列印人員：黃彥儒

收件號：111YB005012

查驗號碼：111YB005012REGF933B27F777E4BDDDB9FC4579D808

本查詢資料結果之處理及利用應依個人資料保護法相關規定辦理。

# 土地建物查詢資料

## 新北市泰山區中山段 0779-0000地號

資料查詢時間：民國111年08月16日17時29分

頁次：1

### \*\*\*\*\* 土地標示部 \*\*\*\*\*

登記日期：民國091年03月28日  
地目：墓  
使用分區：(空白)  
民國111年01月  
地上建物建號：共0棟  
其他登記事項：重測前：下坡角段0312-0005地號

登記原因：塗銷註記  
面積：\*\*\*\*\*15.69平方公尺  
使用地類別：(空白)  
公告土地現值：\*\*\*28,104元/平方公尺

### \*\*\*\*\* 土地所有權部 \*\*\*\*\*

(0001) 登記次序：0003  
登記日期：民國100年01月19日  
原因發生日期：民國099年12月25日  
所有權人：新北市  
統一編號：0006500000  
住址：(空白)  
管理者：新北市政府殯葬管理處  
統一編號：01880566  
住址：新北市板橋區中正路601號  
權利範圍：全部 \*\*\*\*\*1分之1\*\*\*\*\*  
權狀字號：---(空白)字第-----號  
當期申報地價：111年01月\*\*\*\*5,606.0元/平方公尺  
前次移轉現值或原規定地價：  
060年08月 \*\*\*\*\*10.6元/平方公尺  
歷次取得權利範圍：全部\*\*\*\*\*1分之1\*\*\*\*\*  
其他登記事項：申請免繕發權利書狀：辦理公有土地權利登記  
< 資料顯示完畢 >

登記原因：接管

列印人員：黃彥儒  
收件號：111YB005014  
查驗號碼：111YB005014REG8BDDF13F00E640C4A671BAC9C777C  
本查詢資料結果之處理及利用應依個人資料保護法相關規定辦理。

# 土地建物查詢資料

## 新北市泰山區中山段 0780-0000地號

資料查詢時間：民國111年08月16日17時48分

頁次：1

### \*\*\*\*\* 土地標示部 \*\*\*\*\*

登記日期：民國091年03月28日  
地目：墓  
使用分區：(空白)  
民國111年01月  
地上建物建號：共0棟  
其他登記事項：重測前：下坡角段0312-0008地號

登記原因：塗銷註記  
面積：\*\*\*\*\*7.16平方公尺  
使用地類別：(空白)  
公告土地現值：\*\*\*28,104元/平方公尺

### \*\*\*\*\* 土地所有權部 \*\*\*\*\*

(0001) 登記次序：0003  
登記日期：民國100年01月19日  
原因發生日期：民國099年12月25日  
所有權人：新北市  
統一編號：0006500000  
住址：(空白)  
管理者：新北市政府殯葬管理處  
統一編號：01880566  
住址：新北市板橋區中正路601號  
權利範圍：全部 \*\*\*\*\*1分之1\*\*\*\*\*  
權狀字號：---(空白)字第-----號  
當期申報地價：111年01月\*\*\*\*5,606.0元/平方公尺  
前次移轉現值或原規定地價：  
060年08月 \*\*\*\*\*10.6元/平方公尺  
歷次取得權利範圍：全部\*\*\*\*\*1分之1\*\*\*\*\*  
其他登記事項：申請免繕發權利書狀：辦理公有土地權利登記  
< 資料顯示完畢 >

登記原因：接管

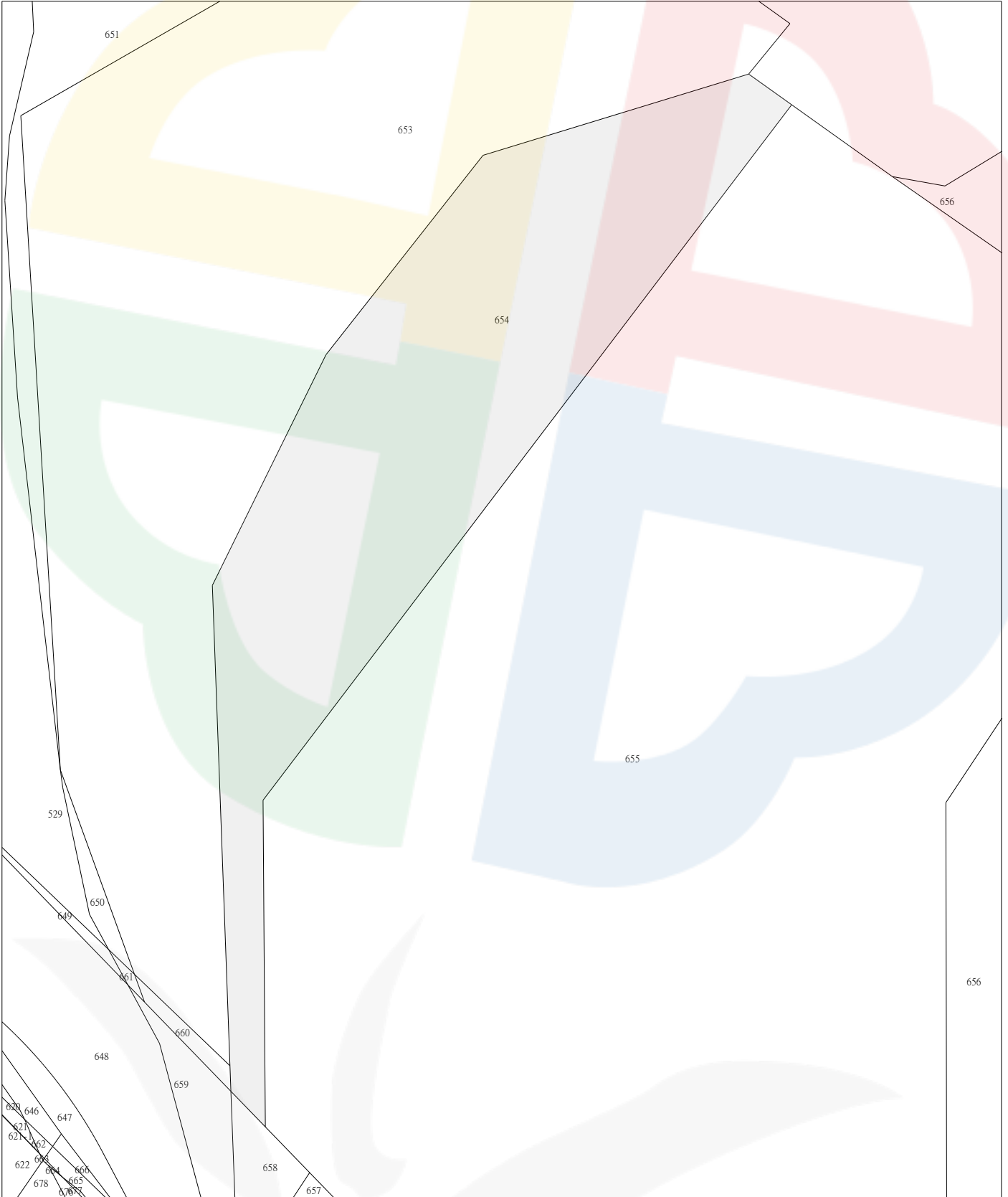
列印人員：黃彥儒  
收件號：111YB005015  
查驗號碼：111YB005015REG0308DBECA6B24D47BE52FC36C386A  
本查詢資料結果之處理及利用應依個人資料保護法相關規定辦理。

# 新北市新莊區地籍圖查詢資料

資料查詢時間：民國111年08月17日17時09分 收件號：111YB005041  
土地坐落：新北市新莊區壽山段654地號共1筆



列印人員：黃彥儒



比例尺：1/1200

原比例尺：1/500

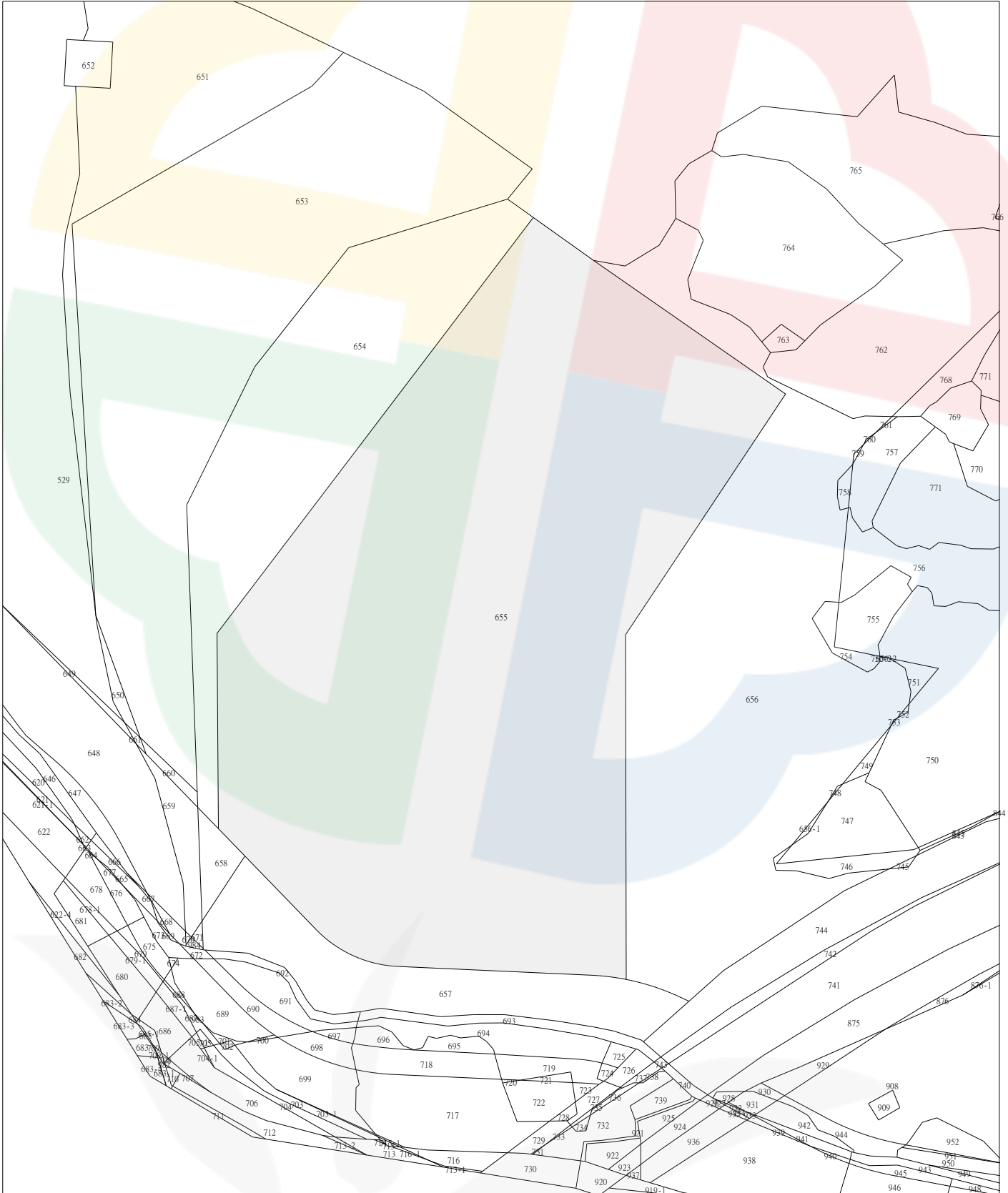
查驗碼：111YB005041PIC1653D2E2EC49B4C24B13ECD7EB2AB

# 新北市新莊區地籍圖查詢資料

資料查詢時間：民國111年08月17日17時10分 收件號：111YB005042  
土地坐落：新北市新莊區壽山段655地號共1筆



列印人員：黃彥儒



比例尺：1/2000

原比例尺：1/500

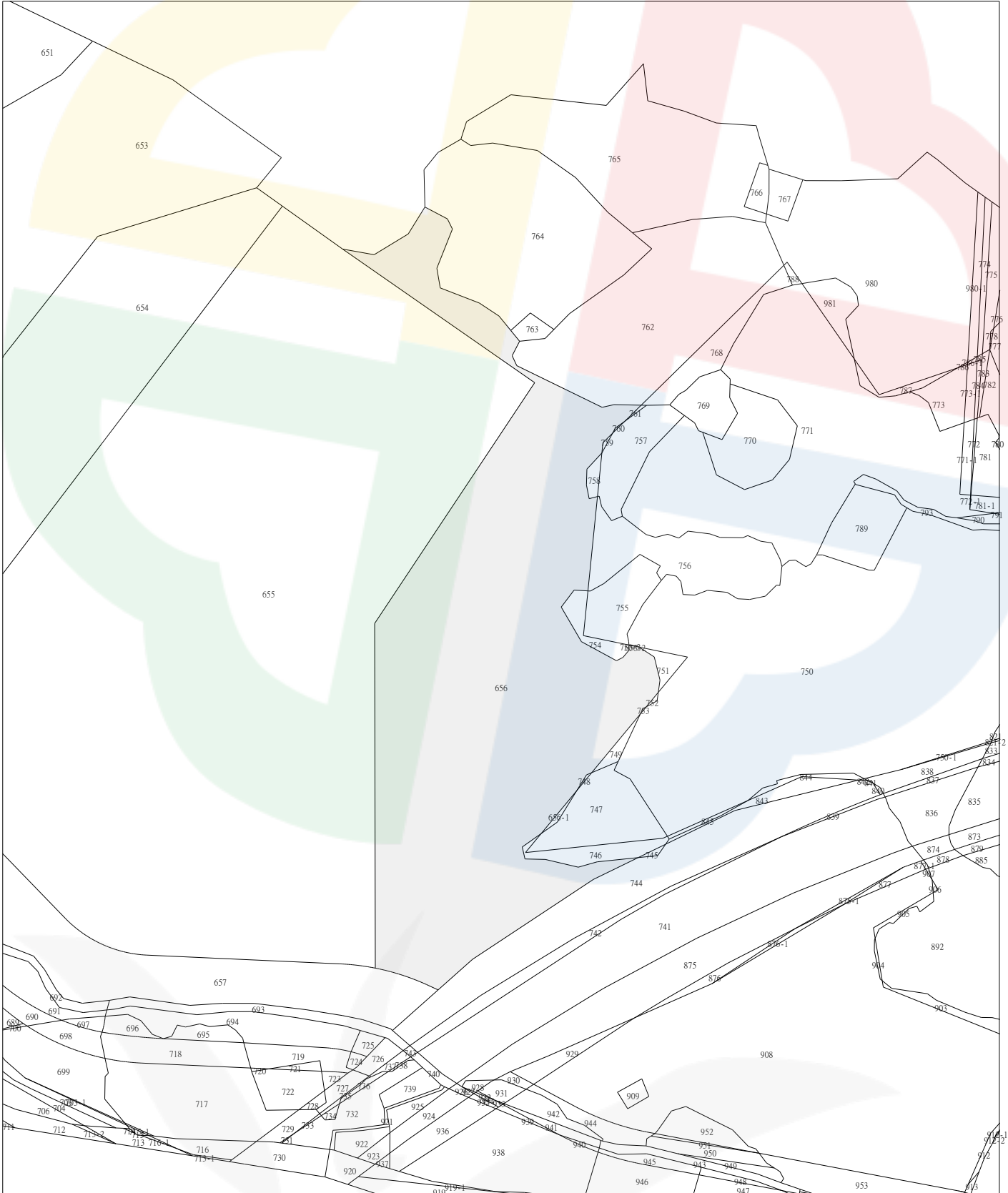
查驗碼：111YB005042PIC12A443C08A81E48C281E336668BAC

# 新北市新莊區地籍圖查詢資料

資料查詢時間：民國111年08月17日17時10分 收件號：111YB005043  
土地坐落：新北市新莊區壽山段656地號共1筆



列印人員：黃彥儒



比例尺：1/2000

原比例尺：1/500

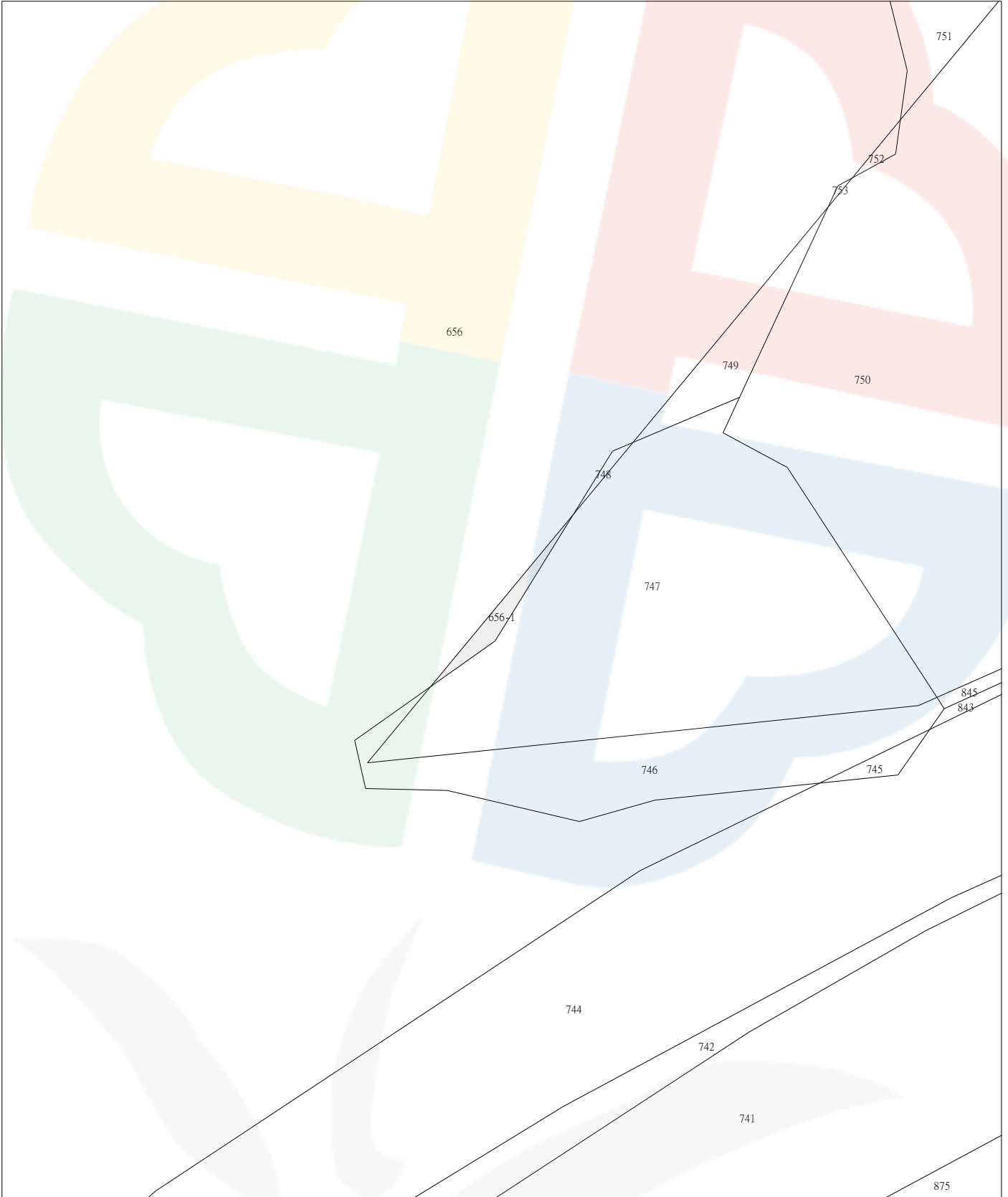
查驗碼：111YB005043PIC164E9206E584C4B4A847B40CF1215

# 新北市新莊區地籍圖查詢資料

資料查詢時間：民國111年08月17日17時11分 收件號：111YB005044  
土地坐落：新北市新莊區壽山段656-1地號共1筆



列印人員：黃彥儒



比例尺：1/500

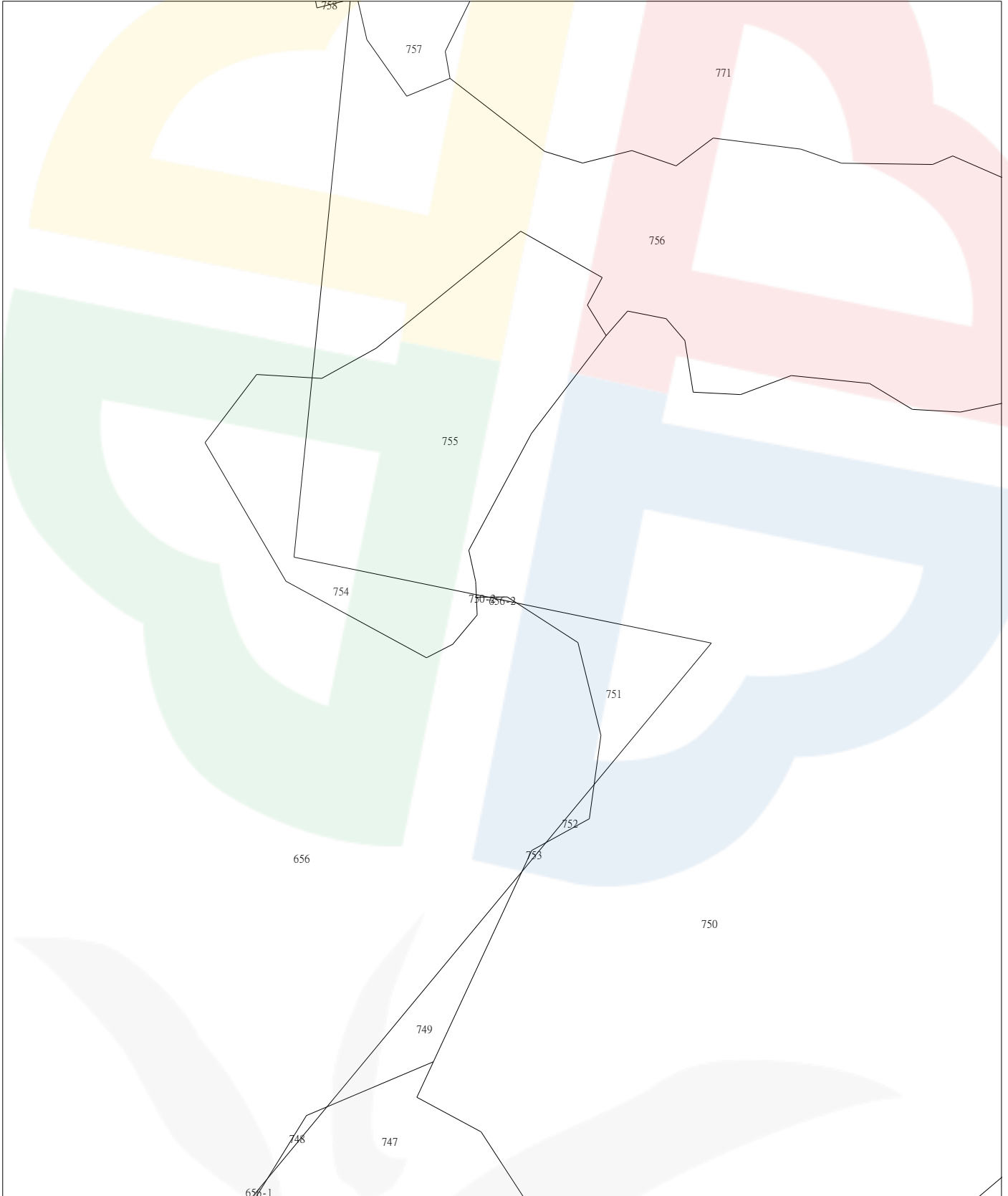
查驗碼：111YB005044PIC1D2E8C90C86734B939B62A2A5580F

# 新北市新莊區地籍圖查詢資料

資料查詢時間：民國111年08月17日17時12分 收件號：111YB005045  
土地坐落：新北市新莊區壽山段656-2地號共1筆



列印人員：黃彥儒



比例尺：1/500

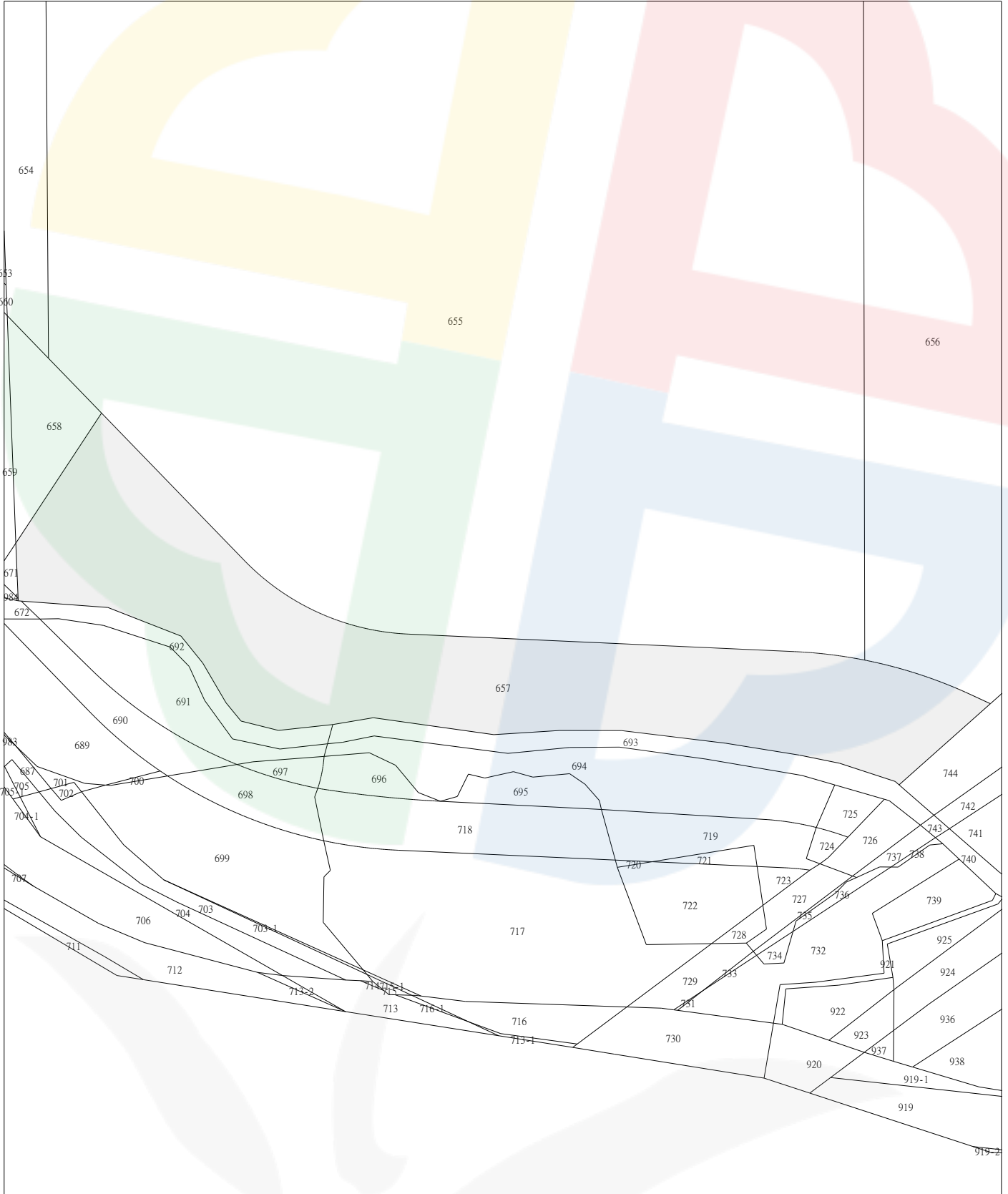
查驗碼：111YB005045PIC1582D2DBBDEAC4968817D4C00F067

# 新北市新莊區地籍圖查詢資料

資料查詢時間：民國111年08月17日17時12分 收件號：111YB005046  
土地坐落：新北市新莊區壽山段657地號共1筆



列印人員：黃彥儒



比例尺：1/1000

原比例尺：1/500

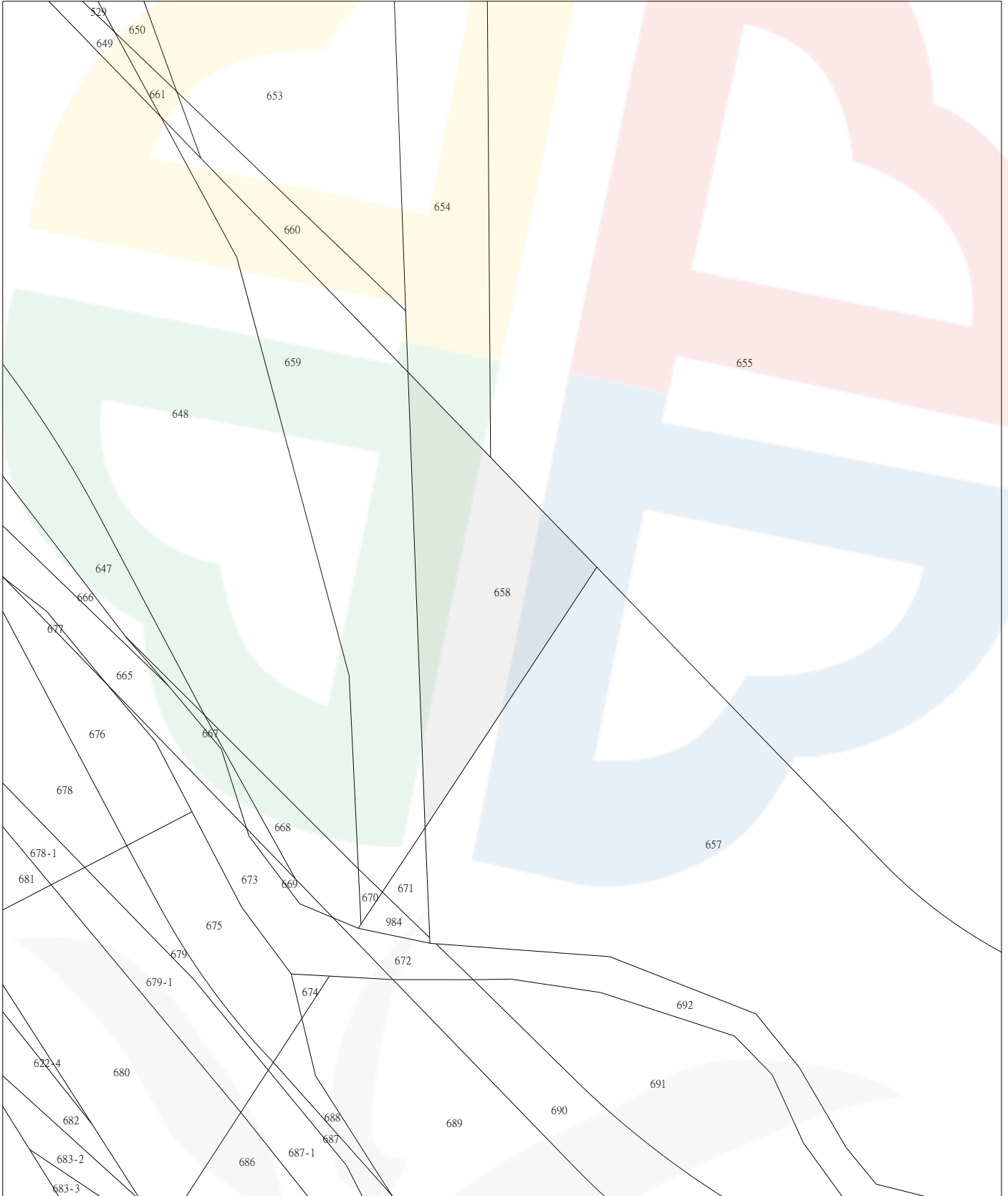
查驗碼：111YB005046PIC17B1439A5CODE4D93AADA21DA7EA3

# 新北市新莊區地籍圖查詢資料

資料查詢時間：民國111年08月17日17時13分 收件號：111YB005047  
土地坐落：新北市新莊區壽山段658地號共1筆



列印人員：黃彥儒



比例尺：1/500

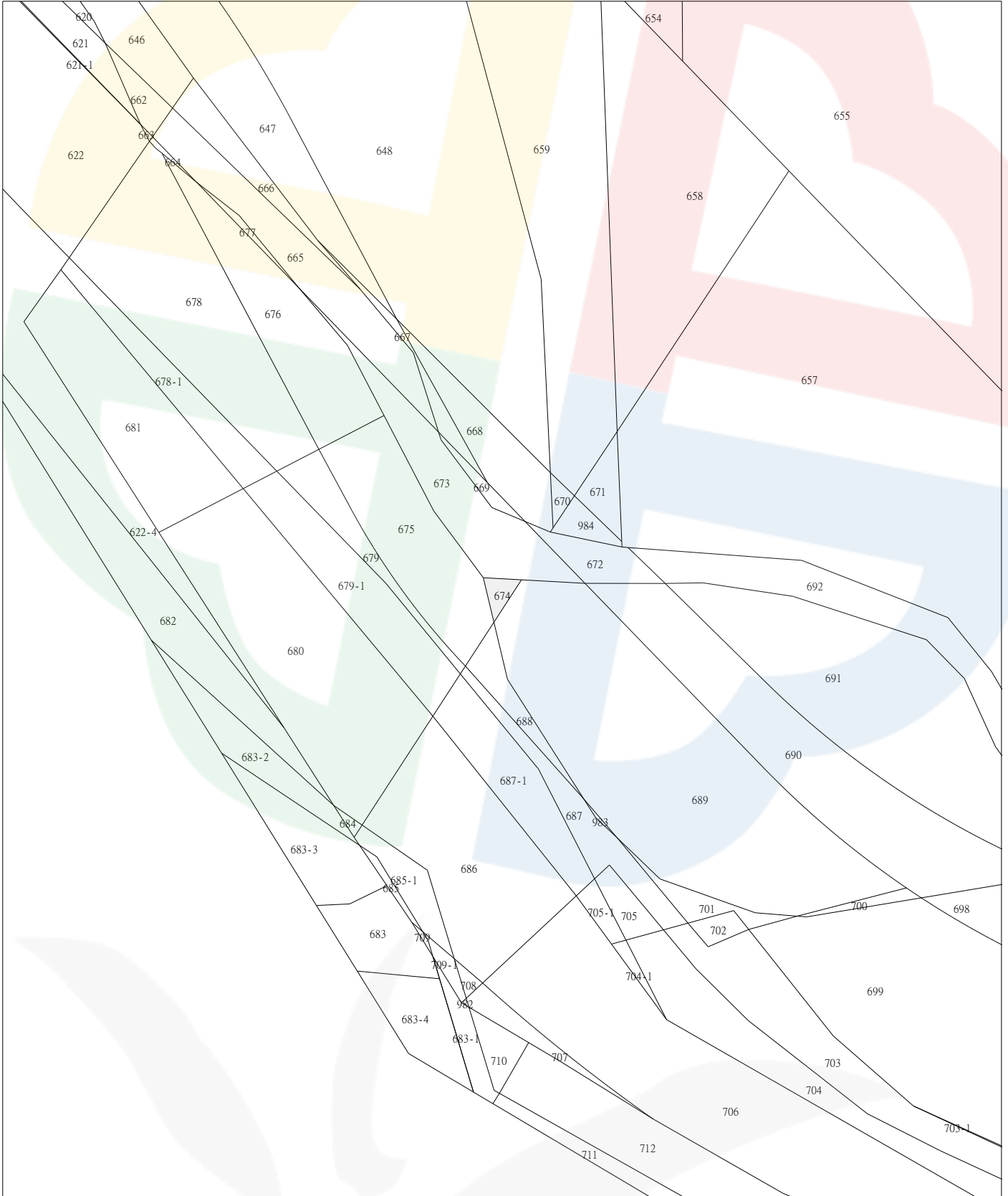
查驗碼：111YB005047PIC13479EA11D3AC41C89D69041CA29B

# 新北市新莊區地籍圖查詢資料

資料查詢時間：民國111年08月17日17時13分 收件號：111YB005048  
土地坐落：新北市新莊區壽山段674地號共1筆



列印人員：黃彥儒



比例尺：1/500


查驗碼：111YB005048PIC1EBABA62107074F0CA913DE37383F

# 新北市新莊區地籍圖查詢資料

資料查詢時間：民國111年08月17日17時14分 收件號：111YB005049  
土地坐落：新北市新莊區壽山段689地號共1筆



列印人員：黃彥儒



比例尺：1/500

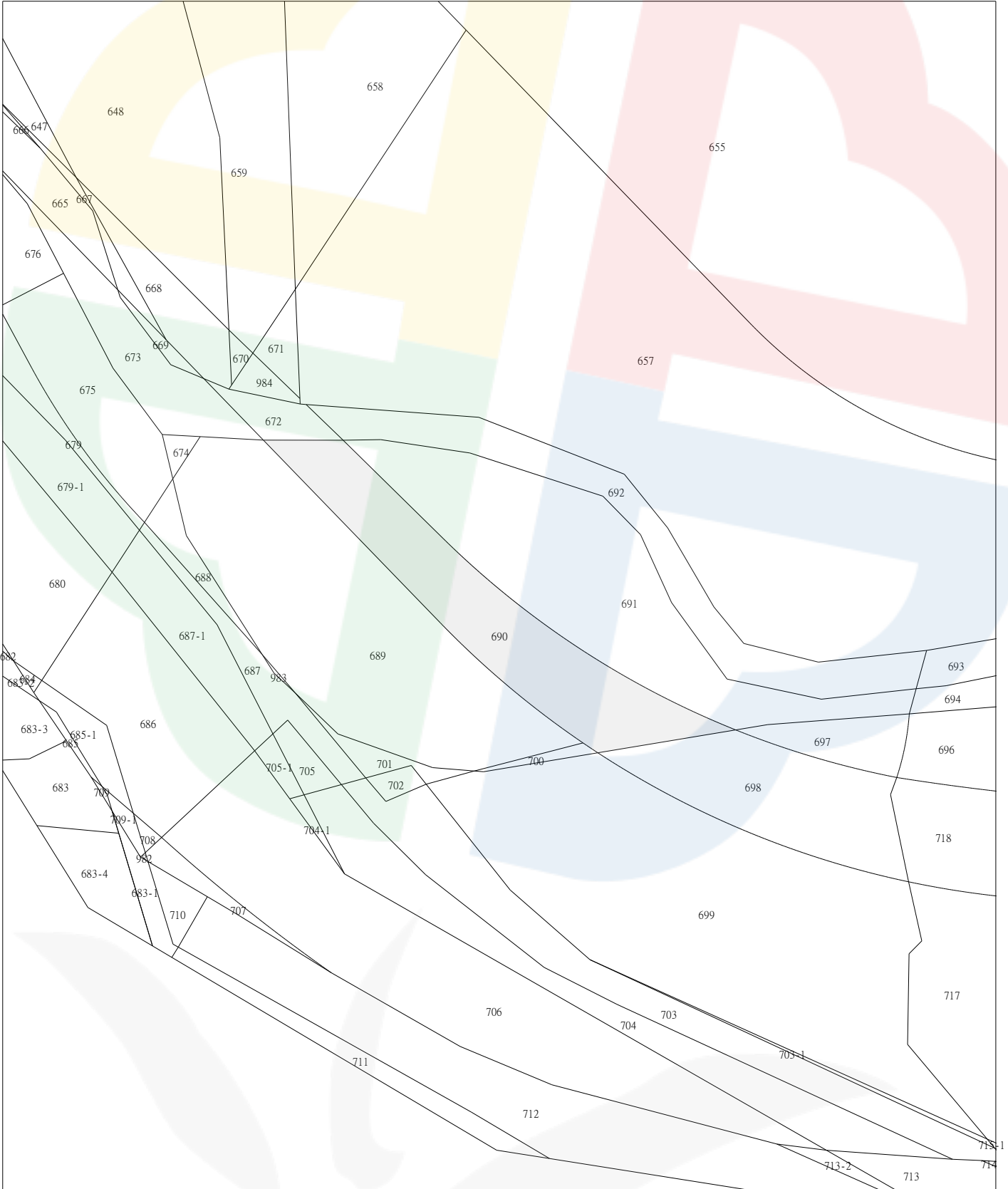
查驗碼：111YB005049PIC1431545F5EC814BAD99E1602D2249

# 新北市新莊區地籍圖查詢資料

資料查詢時間：民國111年08月17日17時14分 收件號：111YB005050  
土地坐落：新北市新莊區壽山段690地號共1筆



列印人員：黃彥儒



比例尺：1/500

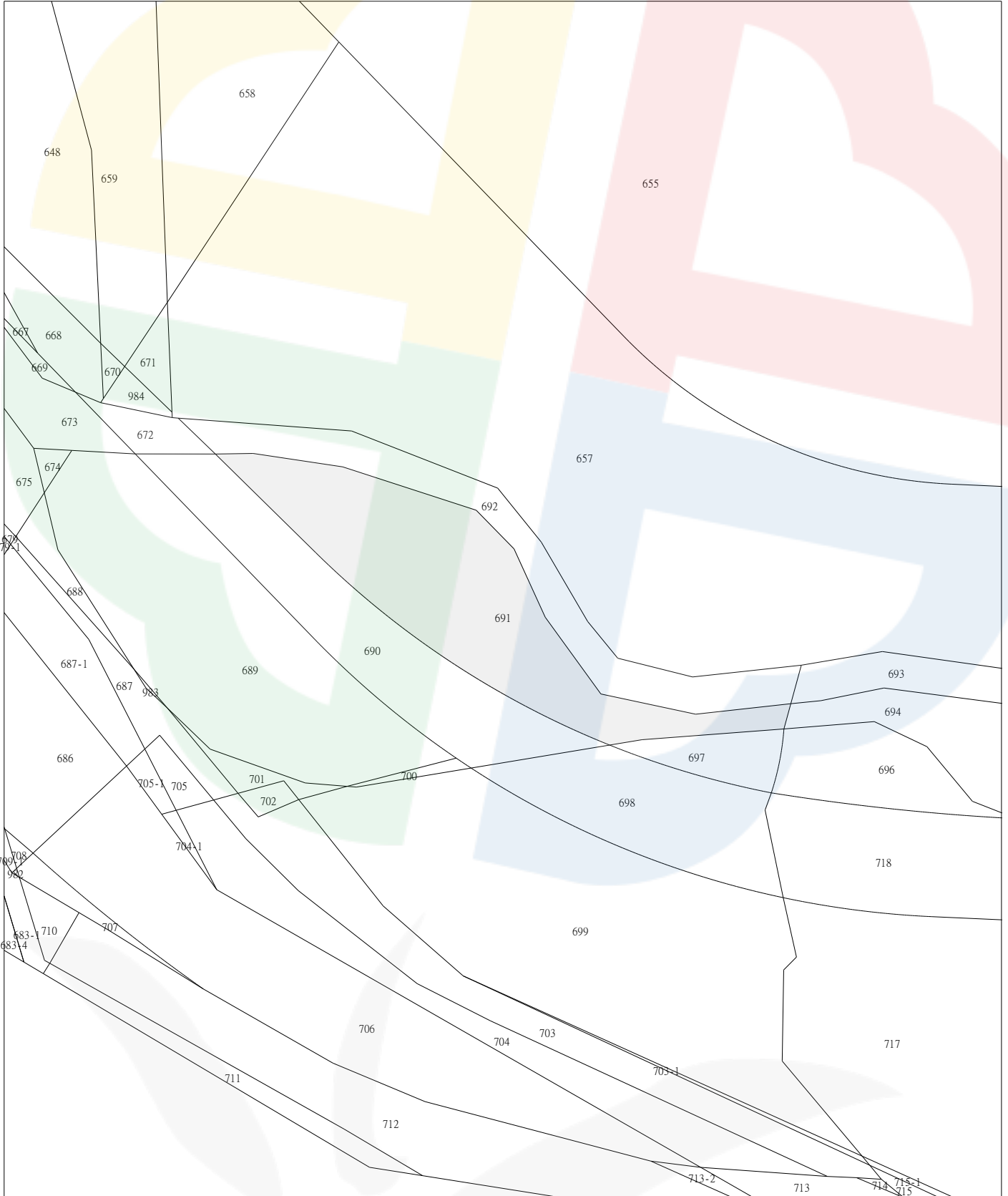
查驗碼：111YB005050PIC14F33FF32F86341E1A8C32E64663D

# 新北市新莊區地籍圖查詢資料

資料查詢時間：民國111年08月17日17時17分 收件號：111YB005051  
土地坐落：新北市新莊區壽山段691地號共1筆



列印人員：黃彥儒



比例尺：1/500

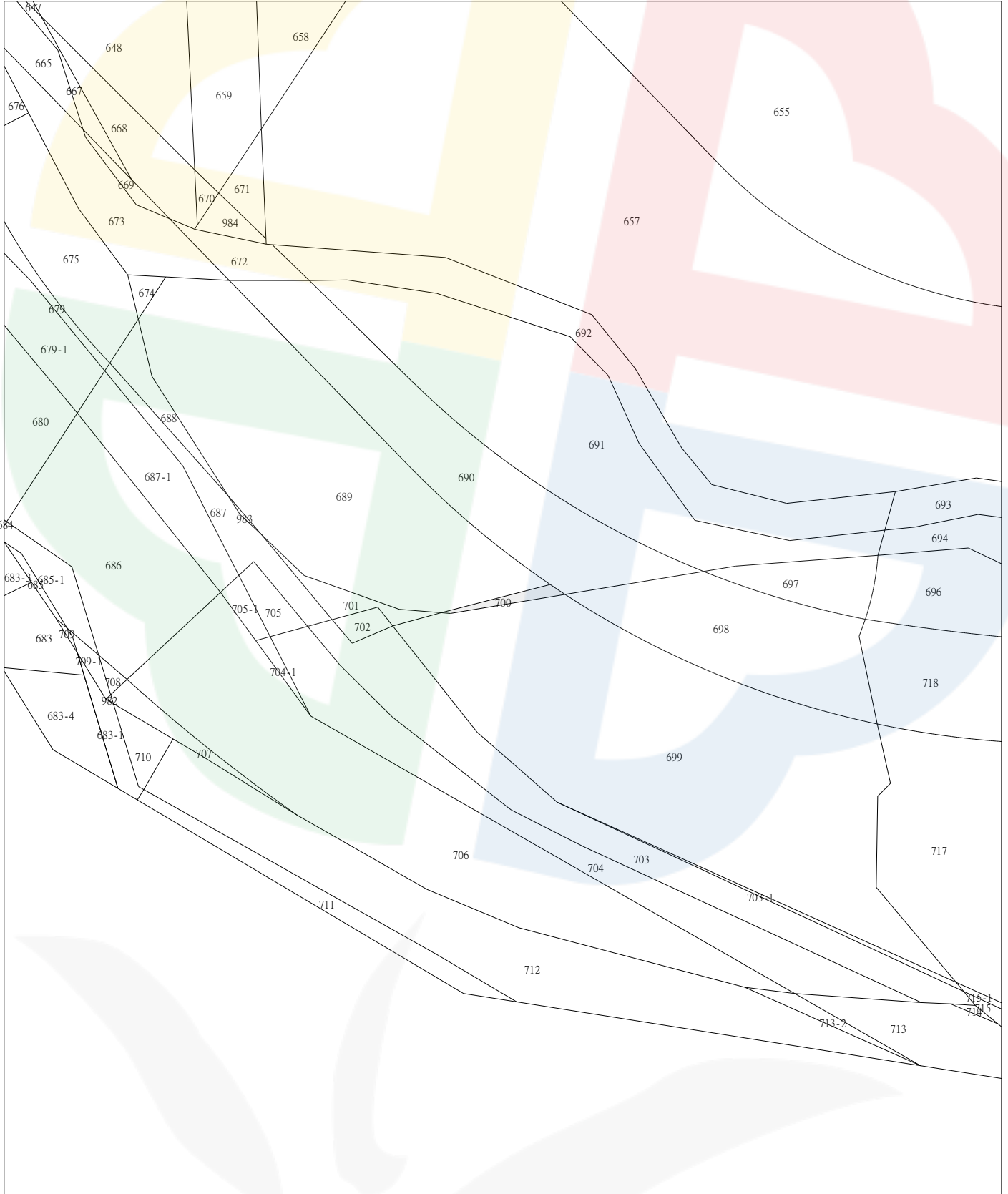
查驗碼：111YB005051PIC117B30D89D4E345CABA5CFF176AAE

# 新北市新莊區地籍圖查詢資料

資料查詢時間：民國111年08月17日17時17分 收件號：111YB005052  
土地坐落：新北市新莊區壽山段700地號共1筆



列印人員：黃彥儒



比例尺：1/500

查驗碼：111YB005052PIC1D840659641374DE0A923F6B85445

# 新北市新莊區地籍圖查詢資料

資料查詢時間：民國111年08月17日17時18分 收件號：111YB005053  
土地坐落：新北市新莊區壽山段744地號共1筆



列印人員：黃彥儒



比例尺：1/1000

原比例尺：1/500

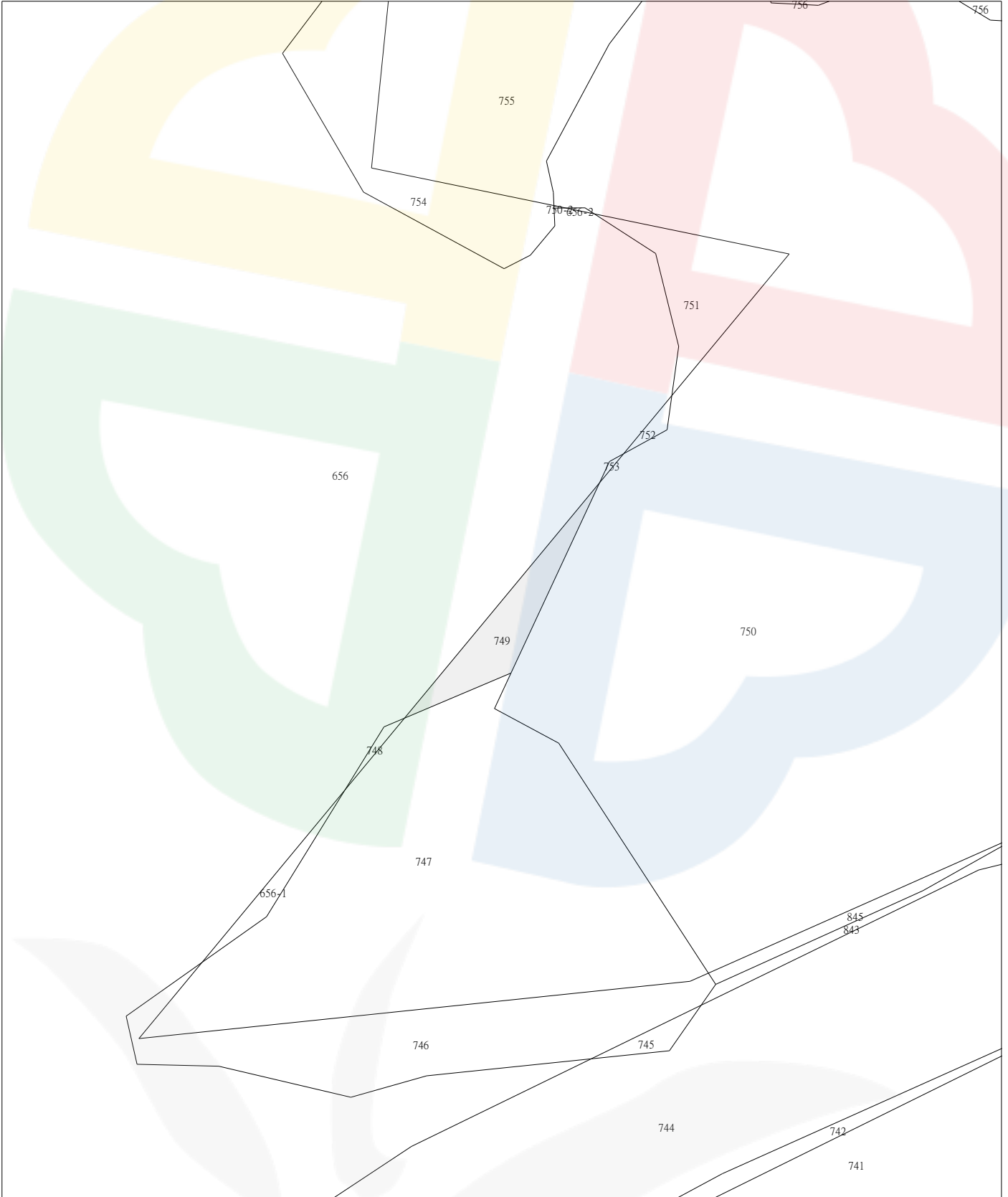
查驗碼：111YB005053PIC10A924023E21A48A8B299A82A3041

# 新北市新莊區地籍圖查詢資料

資料查詢時間：民國111年08月17日17時19分 收件號：111YB005054  
土地坐落：新北市新莊區壽山段749地號共1筆



列印人員：黃彥儒



比例尺：1/500

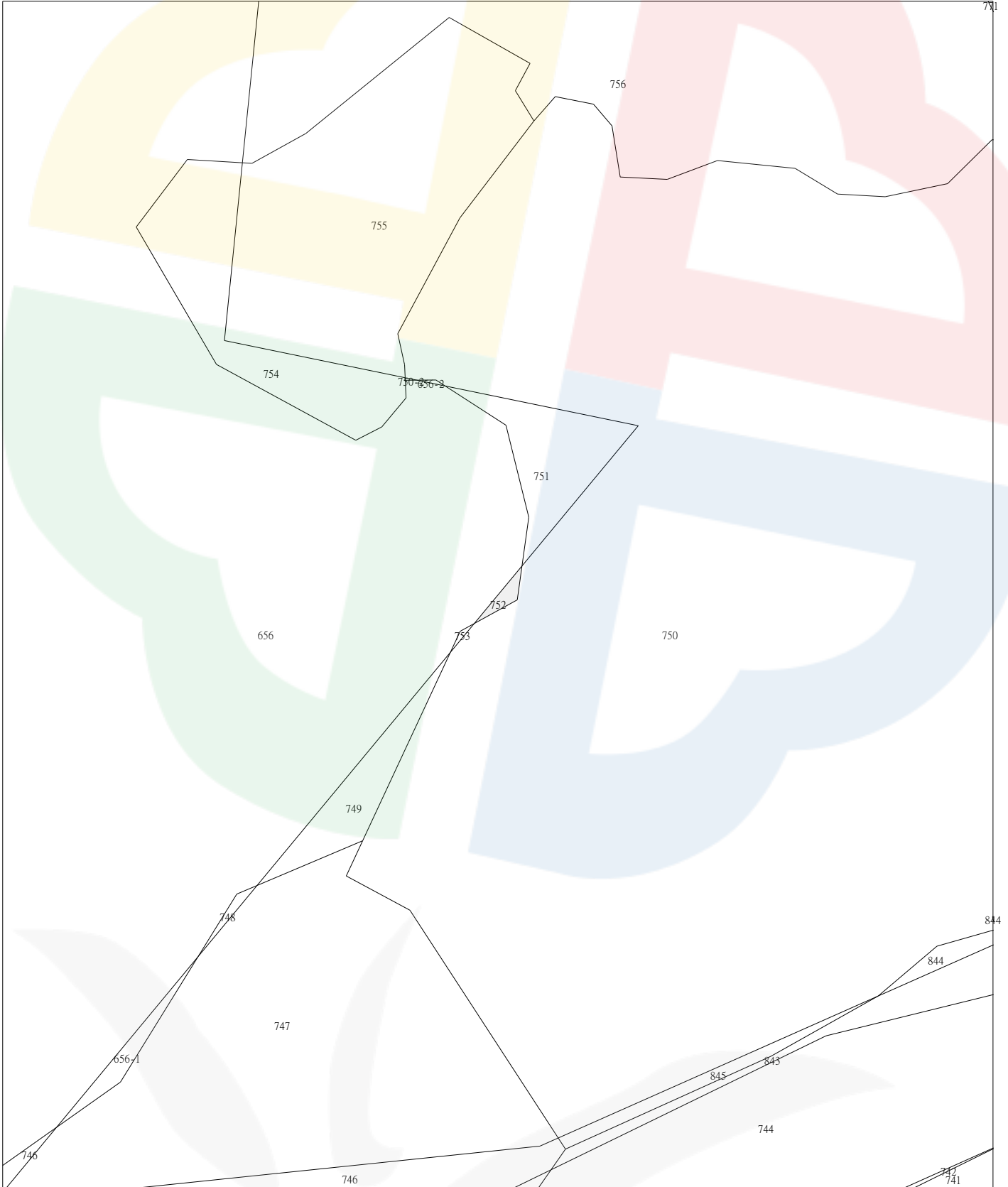
查驗碼：111YB005054PIC15B66F8546E5B40ECA3B0690373CB

# 新北市新莊區地籍圖查詢資料

資料查詢時間：民國111年08月17日17時19分 收件號：111YB005055  
土地坐落：新北市新莊區壽山段752地號共1筆



列印人員：黃彥儒



比例尺：1/500

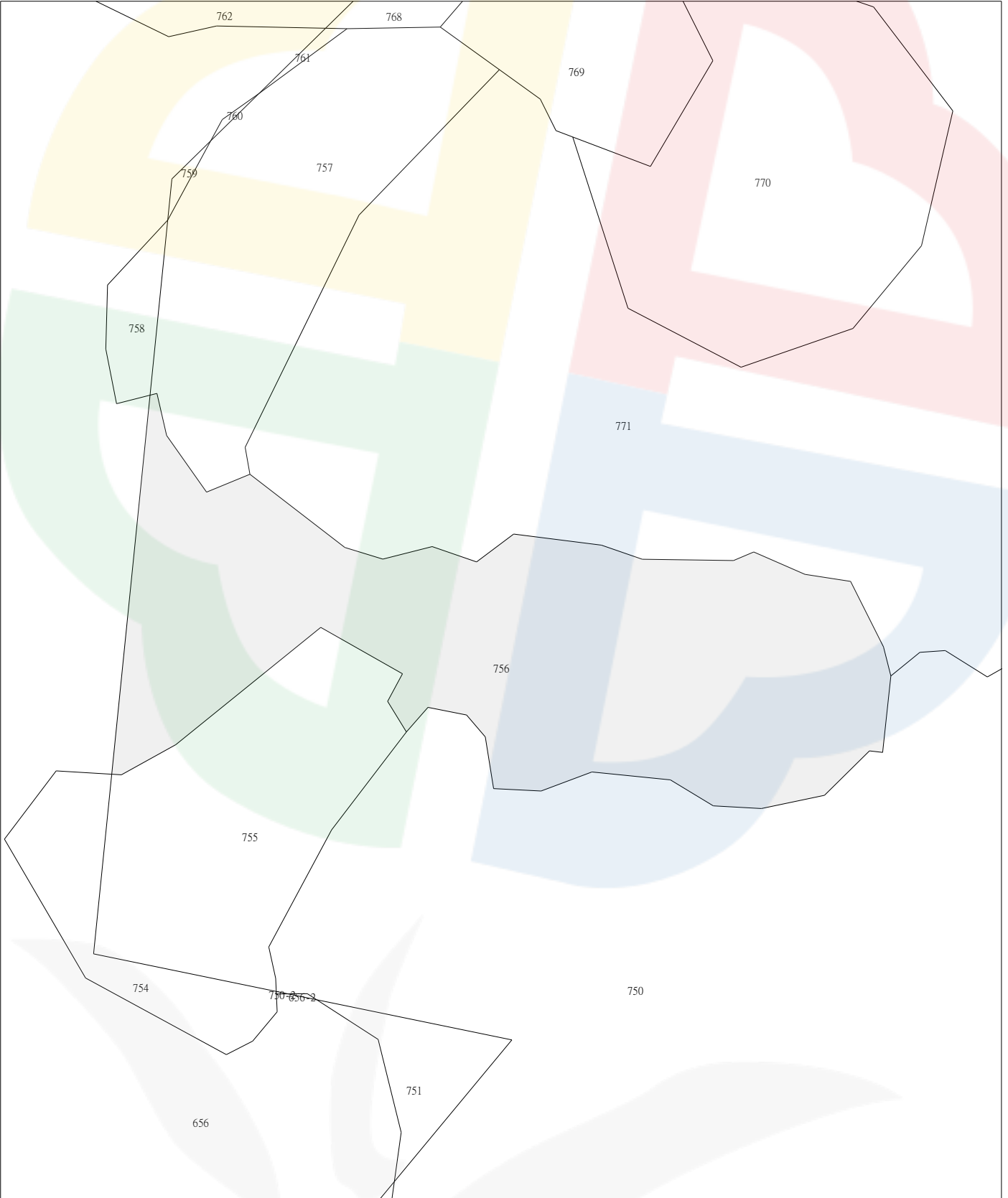
查驗碼：111YB005055PIC156CFCA26C2C7494ABAA18778C0CB

# 新北市新莊區地籍圖查詢資料

資料查詢時間：民國111年08月17日17時20分 收件號：111YB005056  
土地坐落：新北市新莊區壽山段756地號共1筆



列印人員：黃彥儒



比例尺：1/500

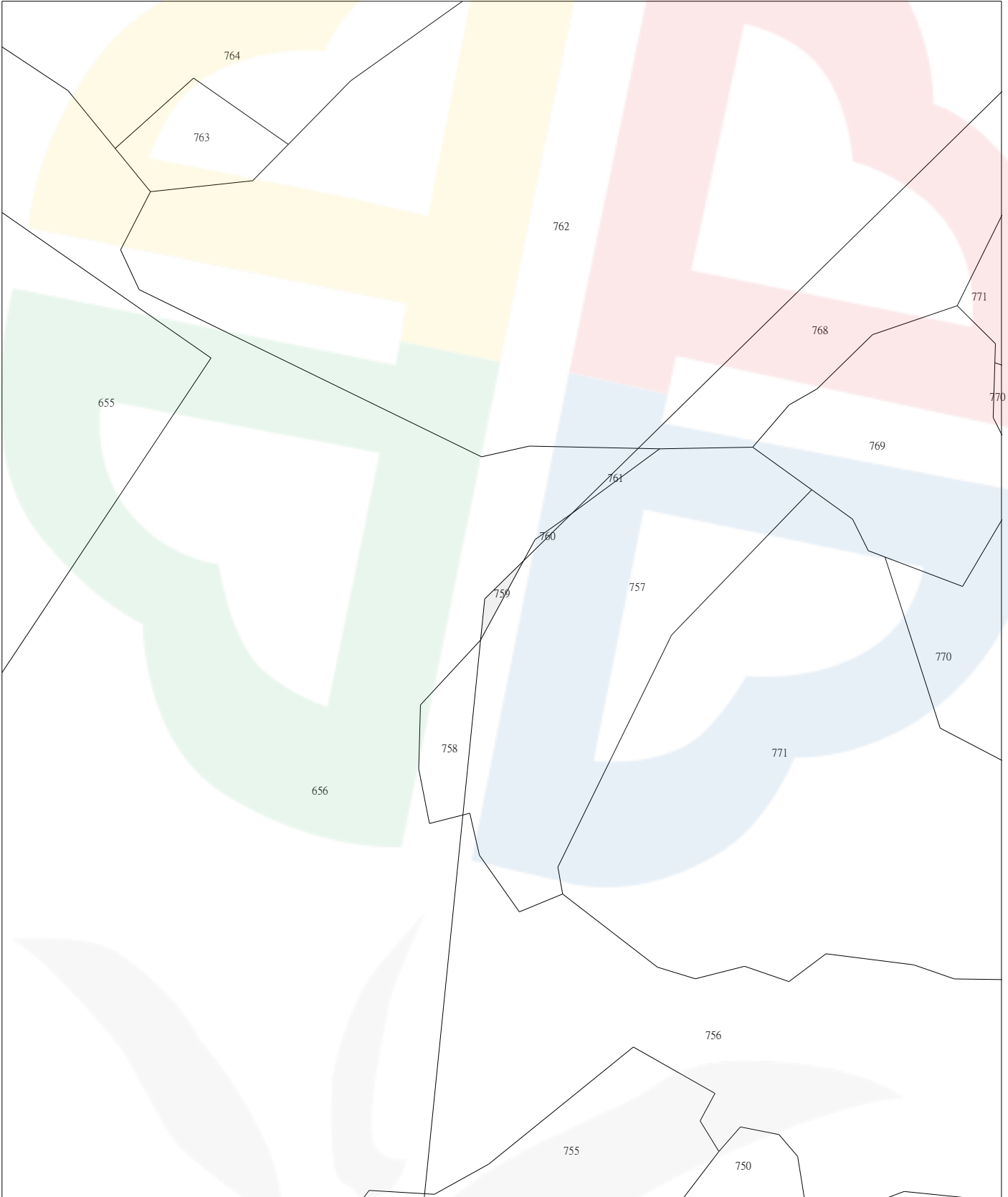
查驗碼：111YB005056PIC1209FB53A9A1C4D079814C9E6D10C

# 新北市新莊區地籍圖查詢資料

資料查詢時間：民國111年08月17日17時20分 收件號：111YB005057  
土地坐落：新北市新莊區壽山段759地號共1筆



列印人員：黃彥儒



比例尺：1/500

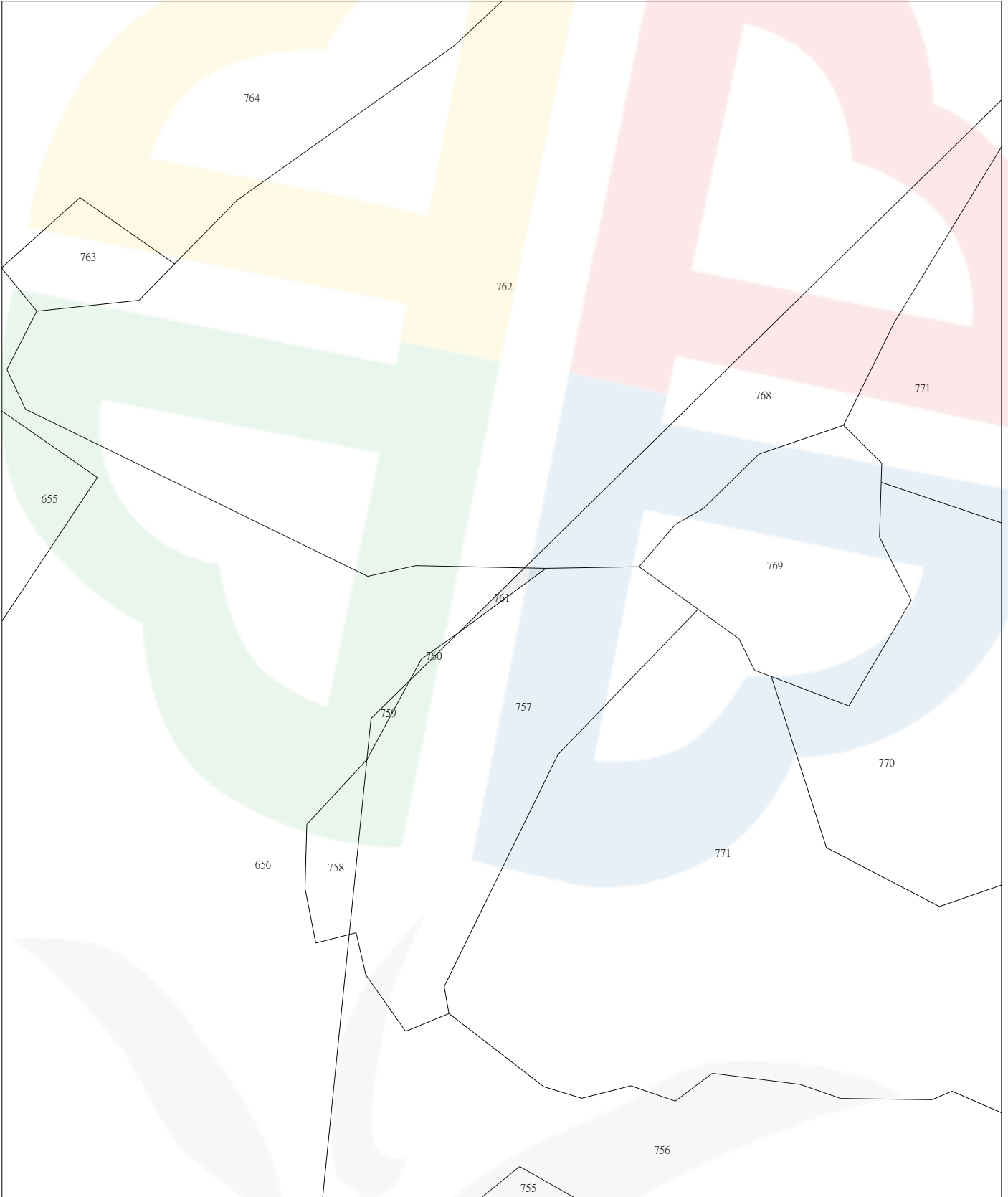
查驗碼：111YB005057PIC1CB49FA49EC4940748AF445D94ED5

# 新北市新莊區地籍圖查詢資料

資料查詢時間：民國111年08月17日17時21分 收件號：111YB005058  
土地坐落：新北市新莊區壽山段761地號共1筆



列印人員：黃彥儒



比例尺：1/500

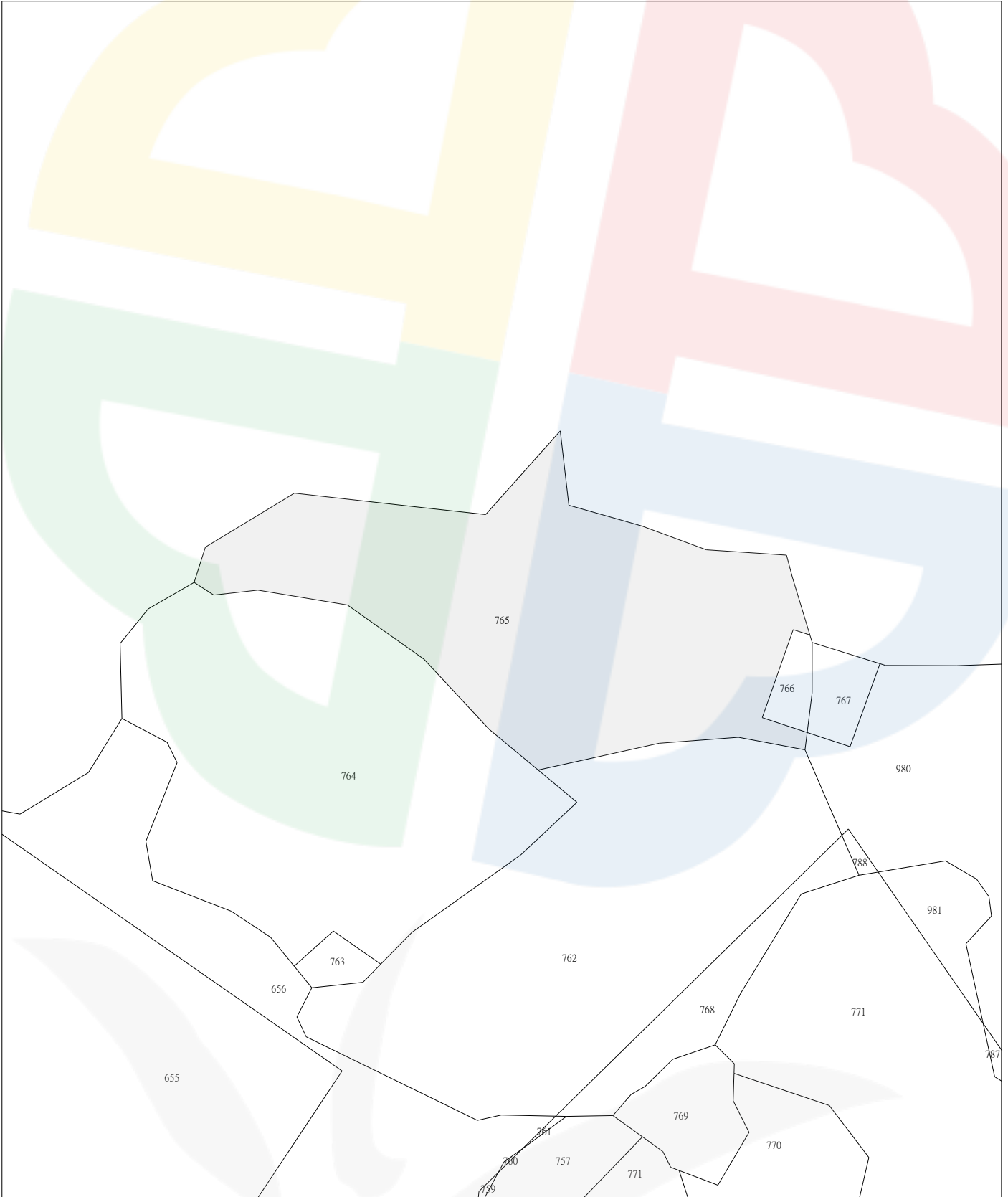
查驗碼：111YB005058PIC17B6EA943426749EEB0B2FEA2FD75

# 新北市新莊區地籍圖查詢資料

資料查詢時間：民國111年08月17日17時21分 收件號：111YB005059  
土地坐落：新北市新莊區壽山段765地號共1筆



列印人員：黃彥儒



比例尺：1/1000

原比例尺：1/500

查驗碼：111YB005059PIC1AF6B21B377A743C39C0841589BD0

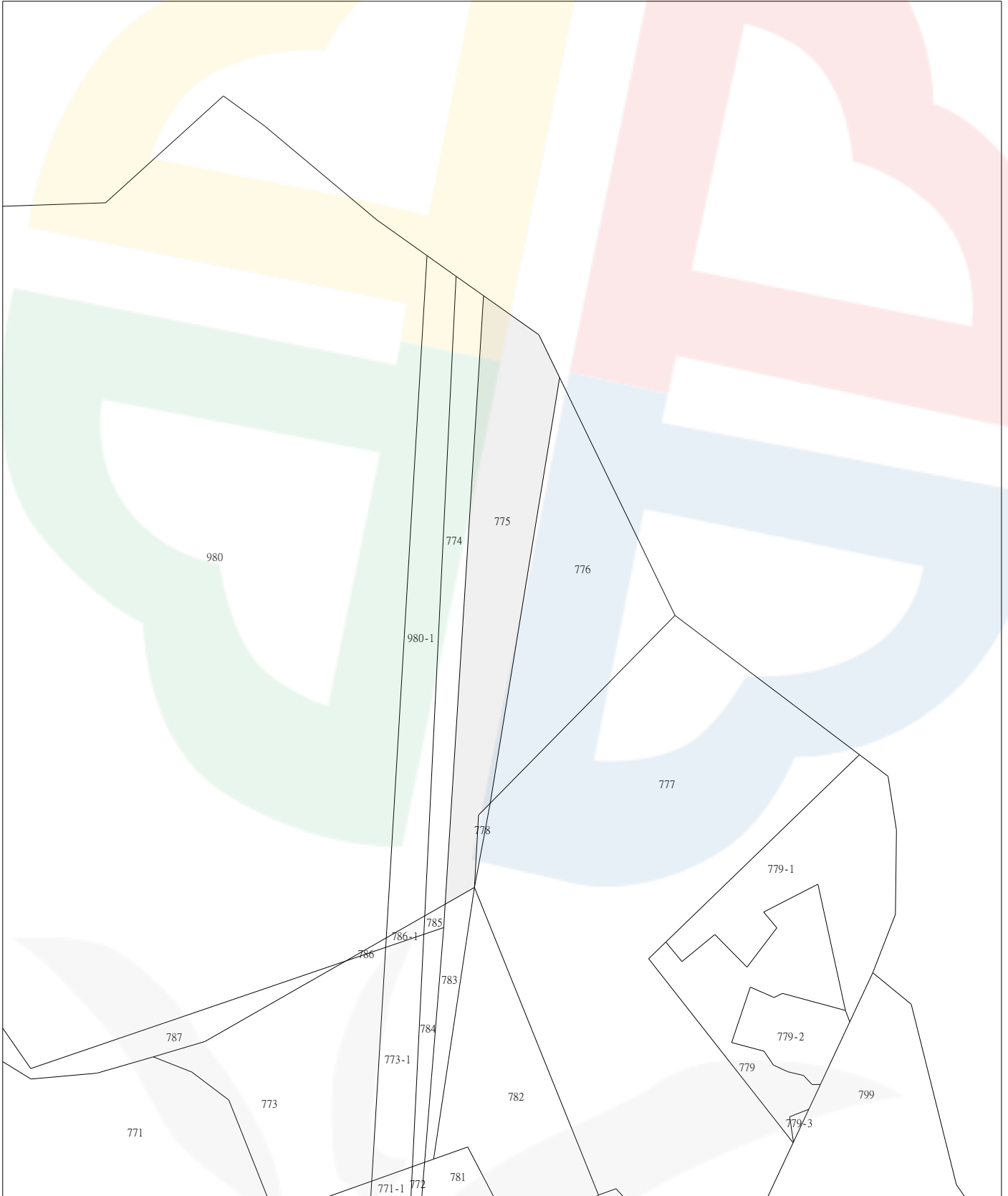


# 新北市新莊區地籍圖查詢資料

資料查詢時間：民國111年08月17日17時32分 收件號：111YB005062  
土地坐落：新北市新莊區壽山段775地號共1筆



列印人員：黃彥儒



比例尺：1/500

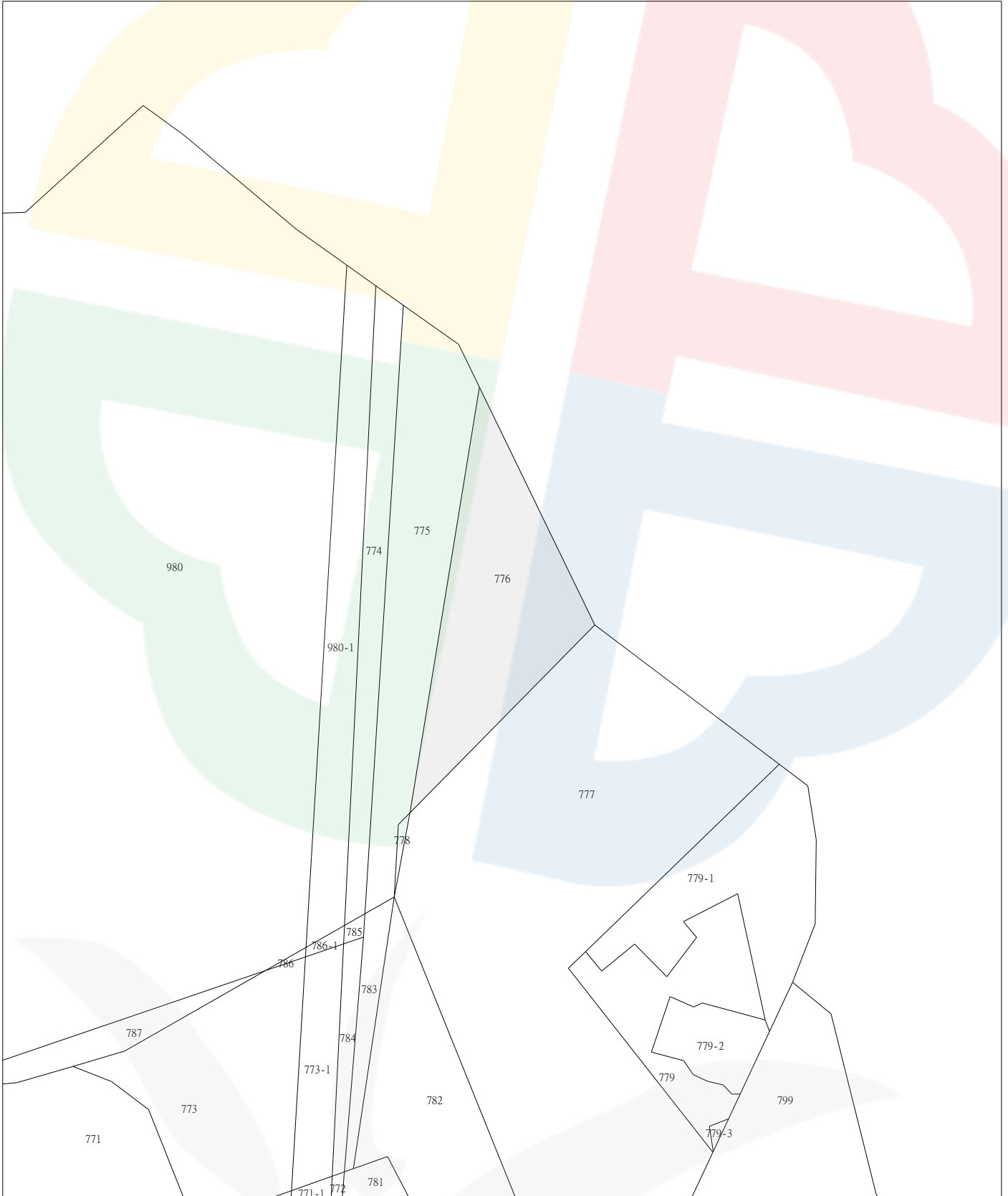
查驗碼：111YB005062PIC16184D4E3C7064FC9B145226A25B4

# 新北市新莊區地籍圖查詢資料

資料查詢時間：民國111年08月17日17時33分 收件號：111YB005063  
土地坐落：新北市新莊區壽山段776地號共1筆



列印人員：黃彥儒



比例尺：1/500

查驗碼：111YB005063PIC16A304FAEA93E473BAD38000B444B

# 新北市新莊區地籍圖查詢資料

資料查詢時間：民國111年08月17日17時33分 收件號：111YB005064  
土地坐落：新北市新莊區壽山段787地號共1筆



列印人員：黃彥儒



比例尺：1/500

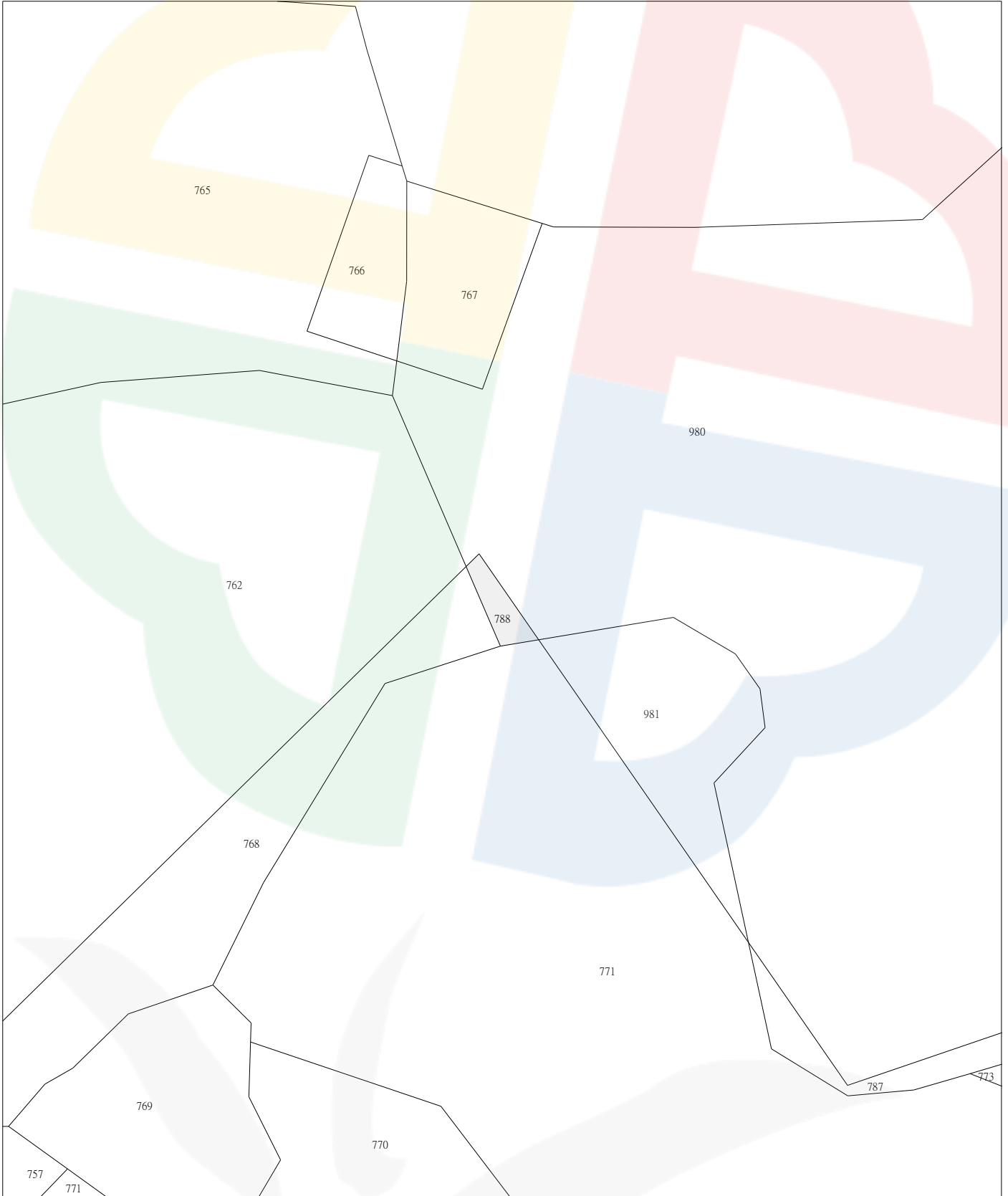
查驗碼：111YB005064PIC1EC840847DBBA4F2D952C21CA1E54

# 新北市新莊區地籍圖查詢資料

資料查詢時間：民國111年08月17日17時34分 收件號：111YB005065  
土地坐落：新北市新莊區壽山段788地號共1筆



列印人員：黃彥儒



比例尺：1/500

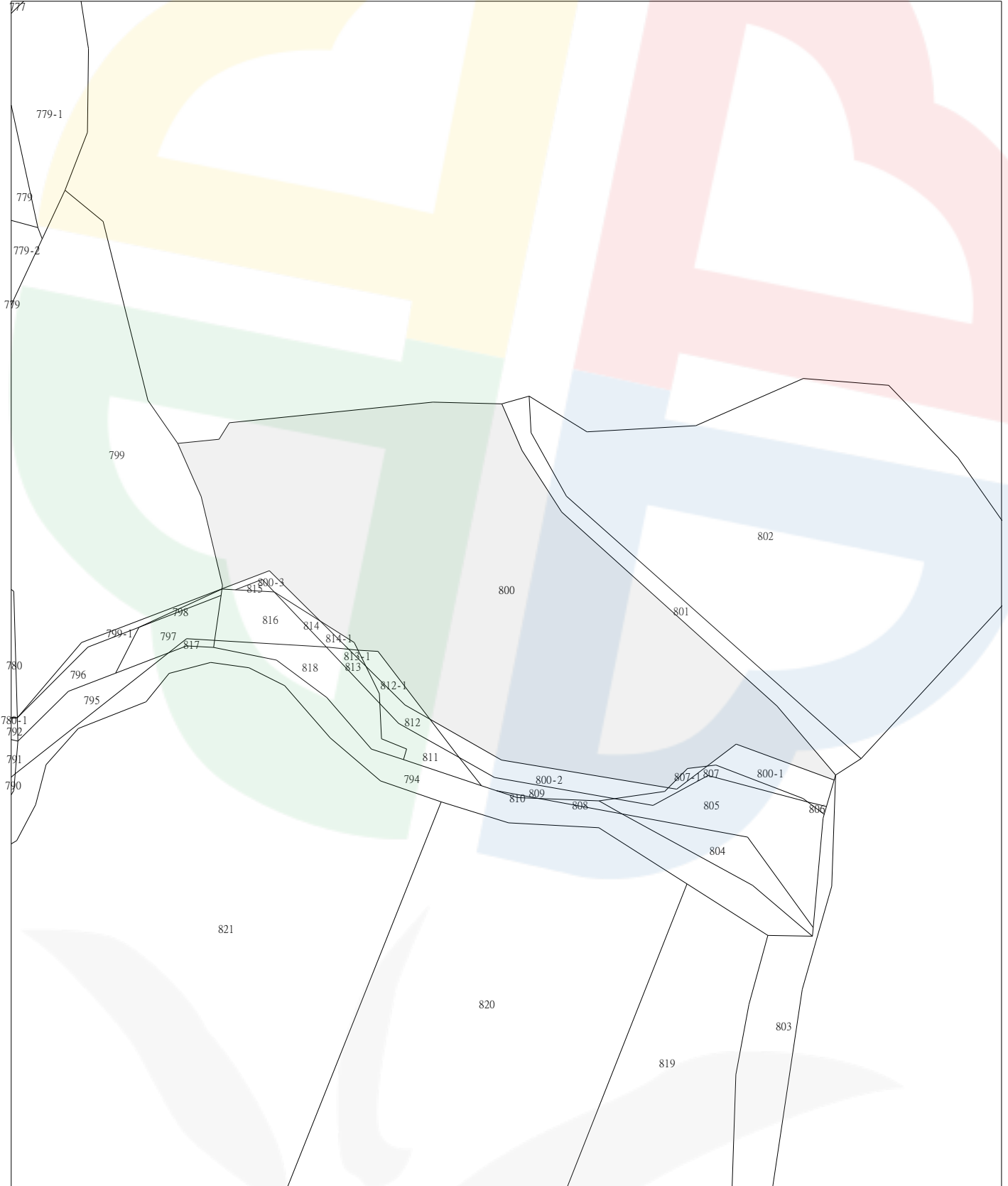
查驗碼：111YB005065PIC199FCBF6CEA7544E0B2F99EB723E4

# 新北市新莊區地籍圖查詢資料

資料查詢時間：民國111年08月17日17時34分 收件號：111YB005066  
土地坐落：新北市新莊區壽山段800地號共1筆



列印人員：黃彥儒



比例尺：1/500

查驗碼：111YB005066PIC113185AE57F104B1A976301ABF440



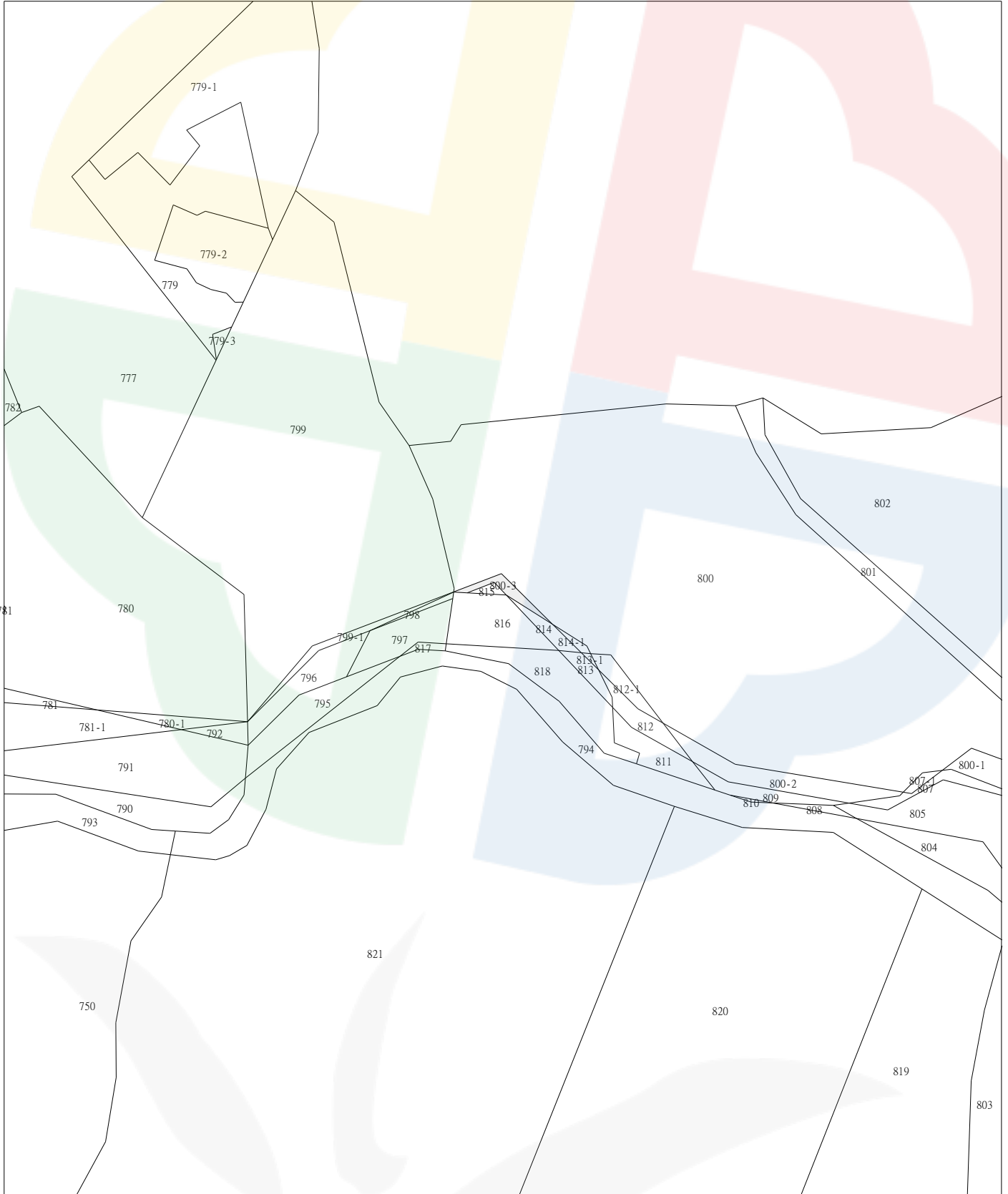


# 新北市新莊區地籍圖查詢資料

資料查詢時間：民國111年08月17日17時35分 收件號：111YB005069  
土地坐落：新北市新莊區壽山段800-3地號共1筆



列印人員：黃彥儒



比例尺：1/500

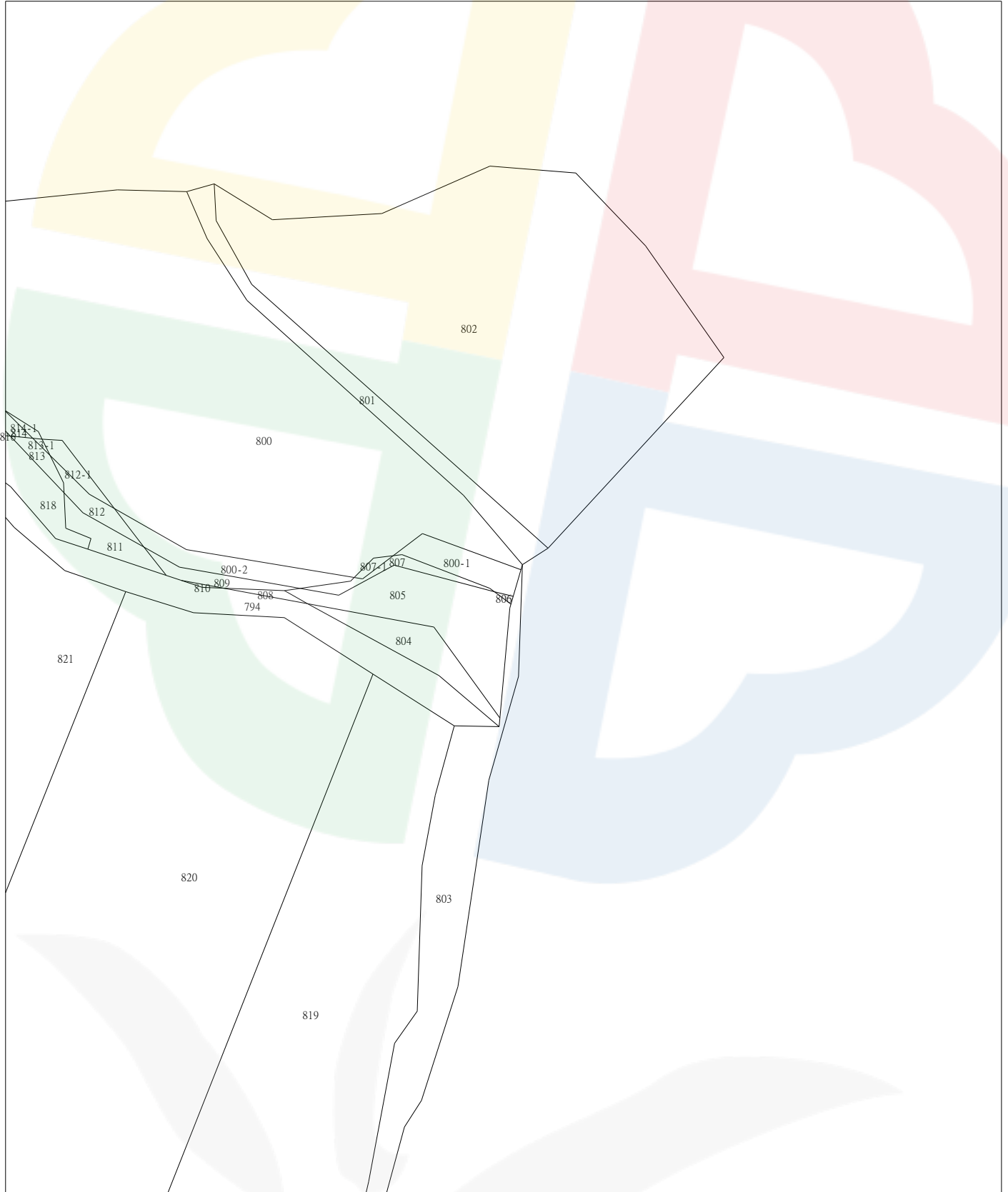
查驗碼：111YB005069PIC1120A1AF0090149499D899D7DEF45

# 新北市新莊區地籍圖查詢資料

資料查詢時間：民國111年08月17日17時36分 收件號：111YB005070  
土地坐落：新北市新莊區壽山段806地號共1筆



列印人員：黃彥儒



比例尺：1/500

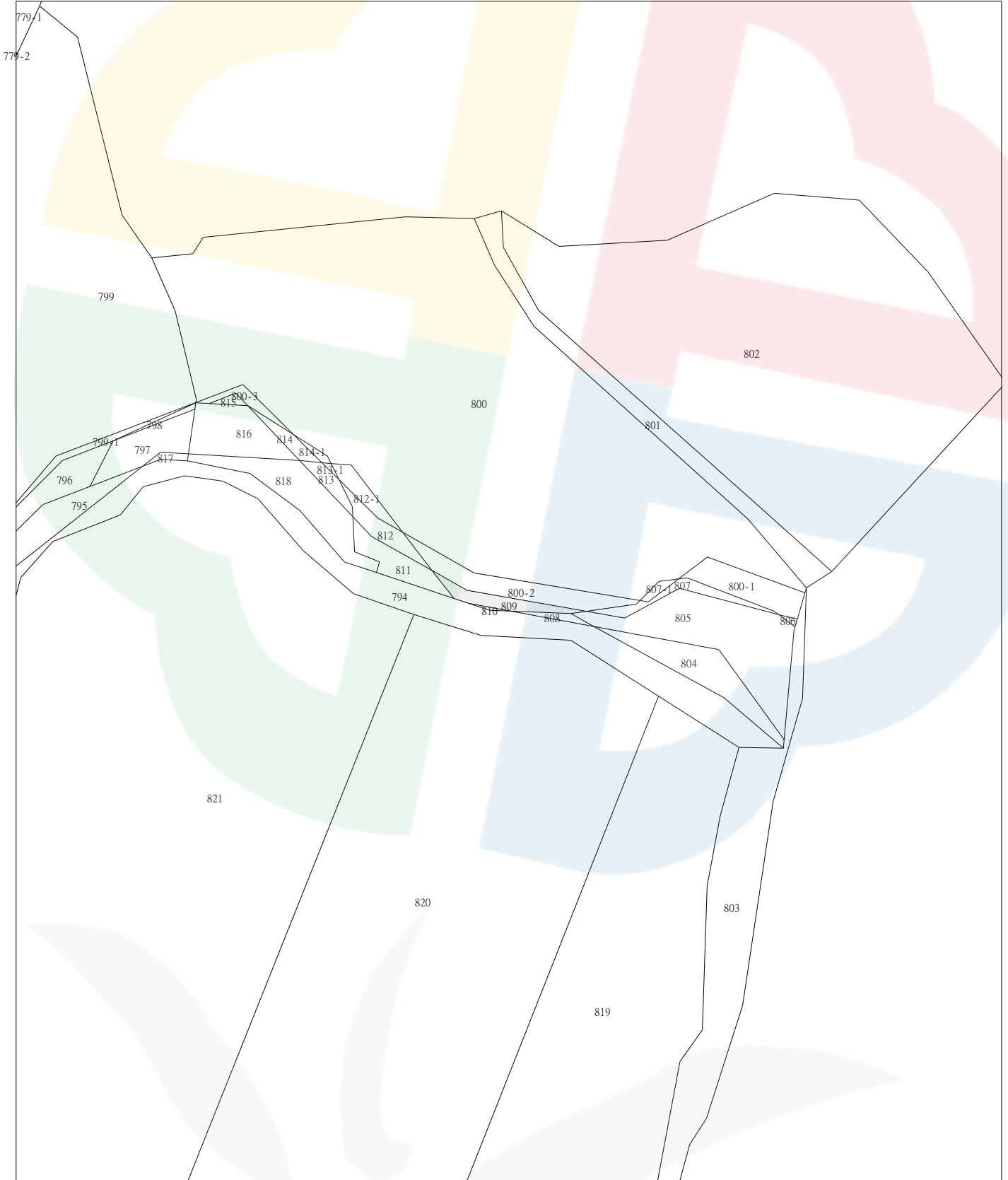
查驗碼：111YB005070PIC129E3D849E6824A20A1F07023B173

# 新北市新莊區地籍圖查詢資料

資料查詢時間：民國111年08月17日17時36分 收件號：111YB005071  
土地坐落：新北市新莊區壽山段809地號共1筆



列印人員：黃彥儒



比例尺：1/500

查驗碼：111YB005071PIC1C168E4D7232E48299BFA0AB47C39

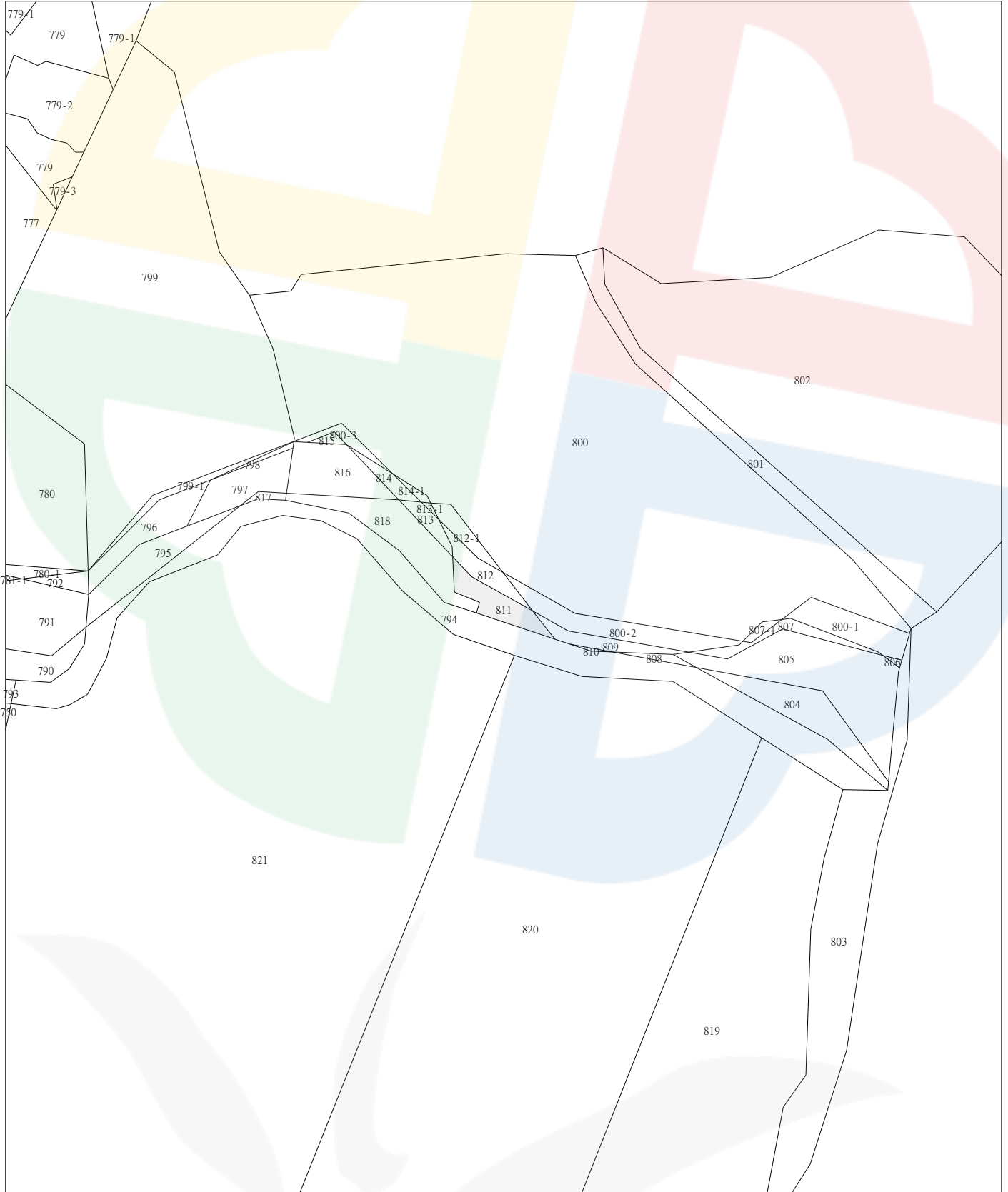


# 新北市新莊區地籍圖查詢資料

資料查詢時間：民國111年08月17日17時38分 收件號：111YB005073  
土地坐落：新北市新莊區壽山段811地號共1筆



列印人員：黃彥儒



比例尺：1/500

查驗碼：111YB005073PIC11FBF3ECCEB9D4DA398D48E774B5C



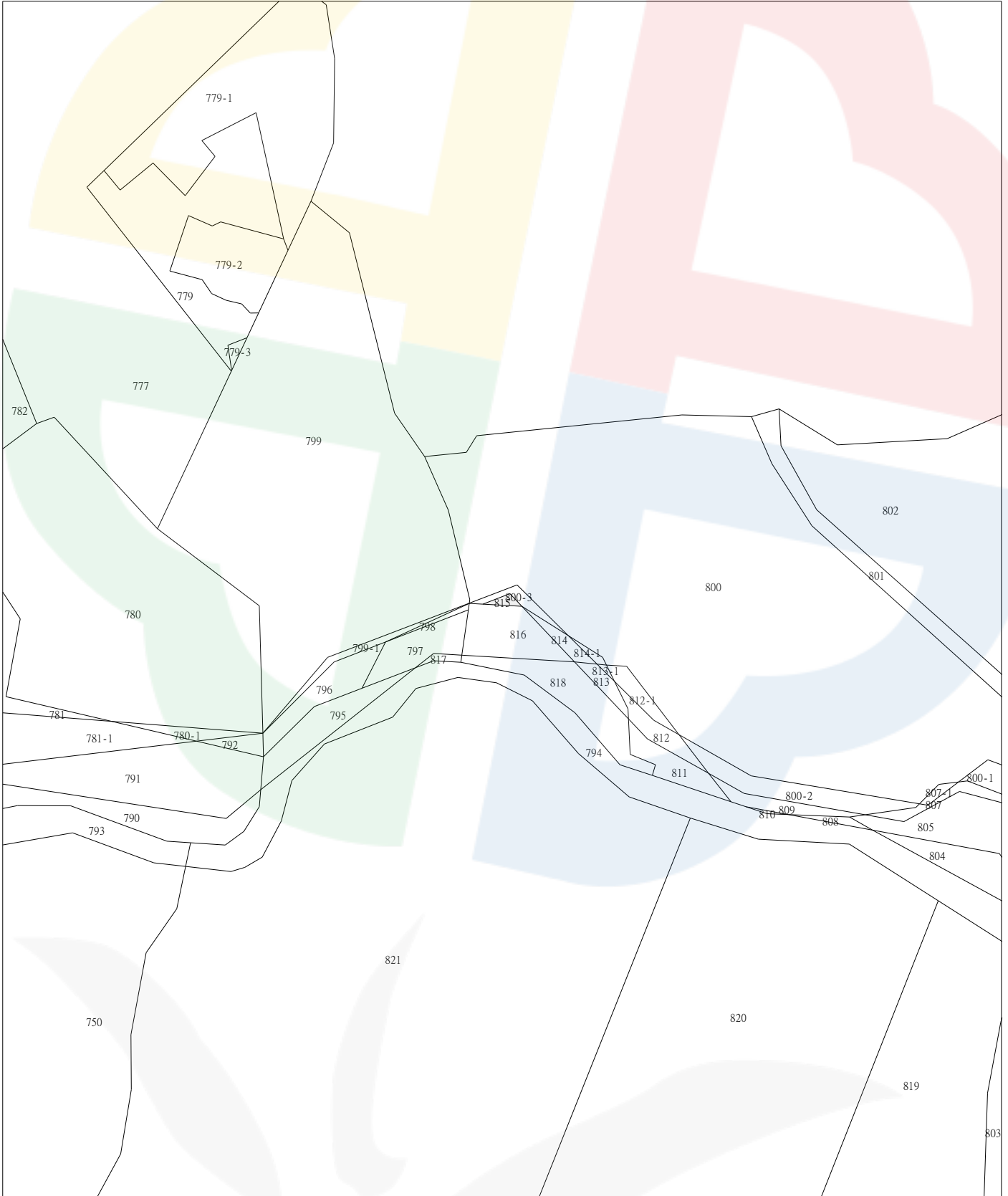


# 新北市新莊區地籍圖查詢資料

資料查詢時間：民國111年08月17日17時39分 收件號：111YB005077  
土地坐落：新北市新莊區壽山段815地號共1筆



列印人員：黃彥儒



比例尺：1/500

查驗碼：111YB005077PIC1837AA4D1FB294B2B8407CF258BB6

# 新北市新莊區地籍圖查詢資料

資料查詢時間：民國111年08月17日17時39分 收件號：111YB005078  
土地坐落：新北市新莊區壽山段843地號共1筆



列印人員：黃彥儒



比例尺：1/500


查驗碼：111YB005078PIC1B181BEAFED42403AA5682BD0C450

# 新北市新莊區地籍圖查詢資料

資料查詢時間：民國111年08月17日17時40分 收件號：111YB005079  
土地坐落：新北市新莊區壽山段844地號共1筆



列印人員：黃彥儒



比例尺：1/500

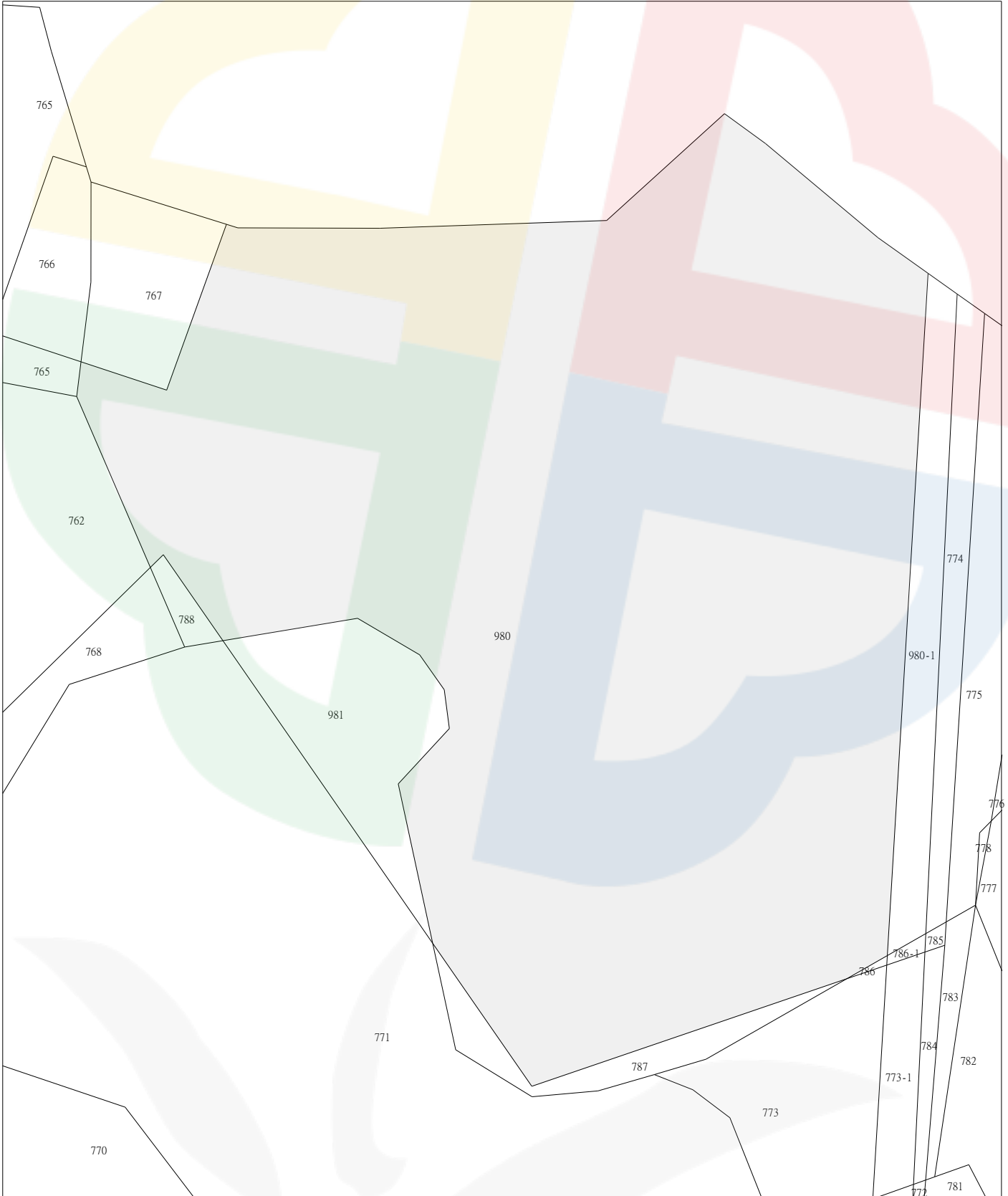
查驗碼：111YB005079PIC1DFA79AD7B38E4591B841F7A6969A

# 新北市新莊區地籍圖查詢資料

資料查詢時間：民國111年08月18日10時40分 收件號：111YB005096  
土地坐落：新北市新莊區壽山段980地號共1筆



列印人員：黃彥儒



比例尺：1/500

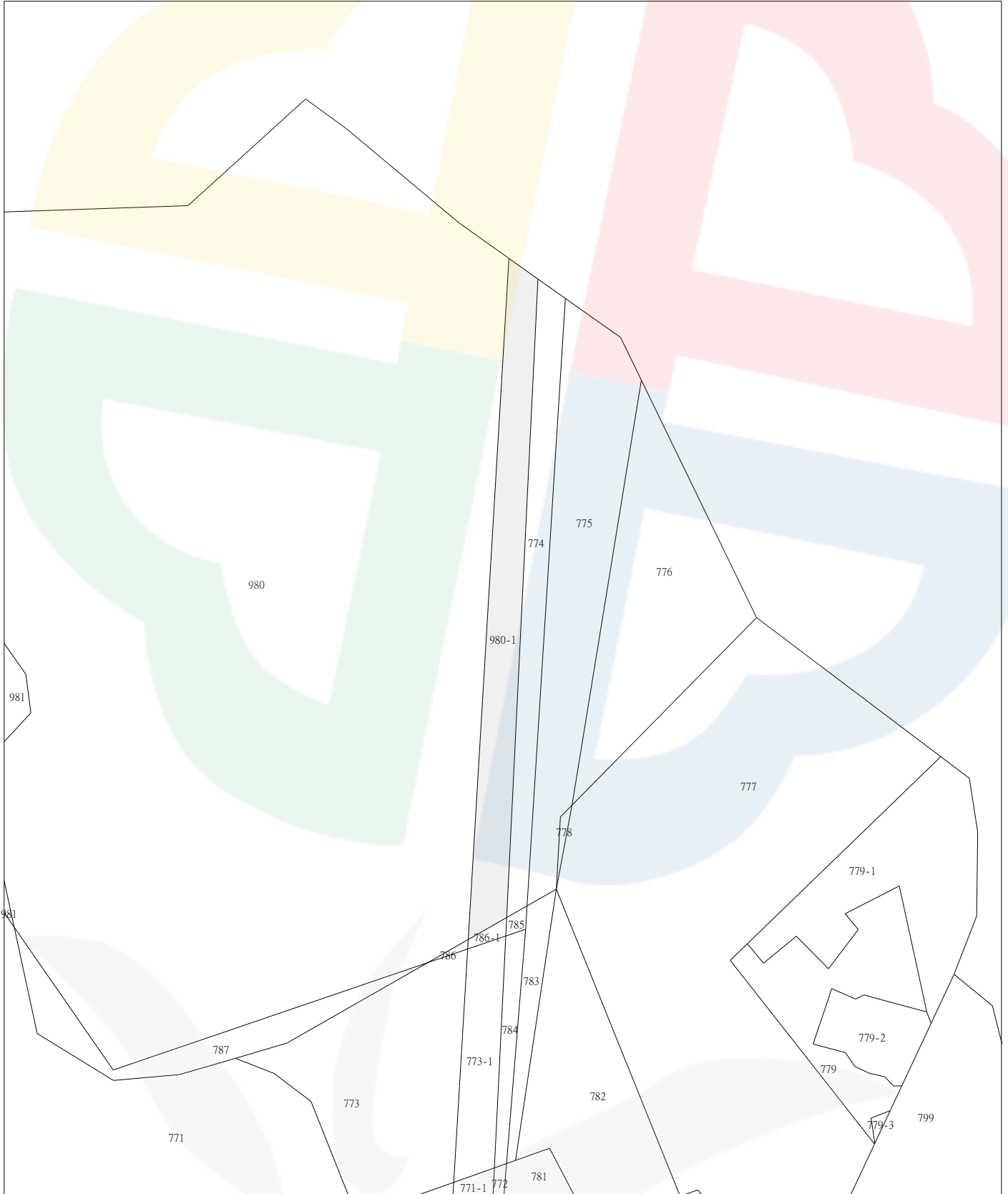
查驗碼：111YB005096PIC1EE7CAA66900A4BCD83D9919C8DD7

# 新北市新莊區地籍圖查詢資料

資料查詢時間：民國111年08月18日10時40分 收件號：111YB005097  
土地坐落：新北市新莊區壽山段980-1地號共1筆



列印人員：黃彥儒



比例尺：1/500

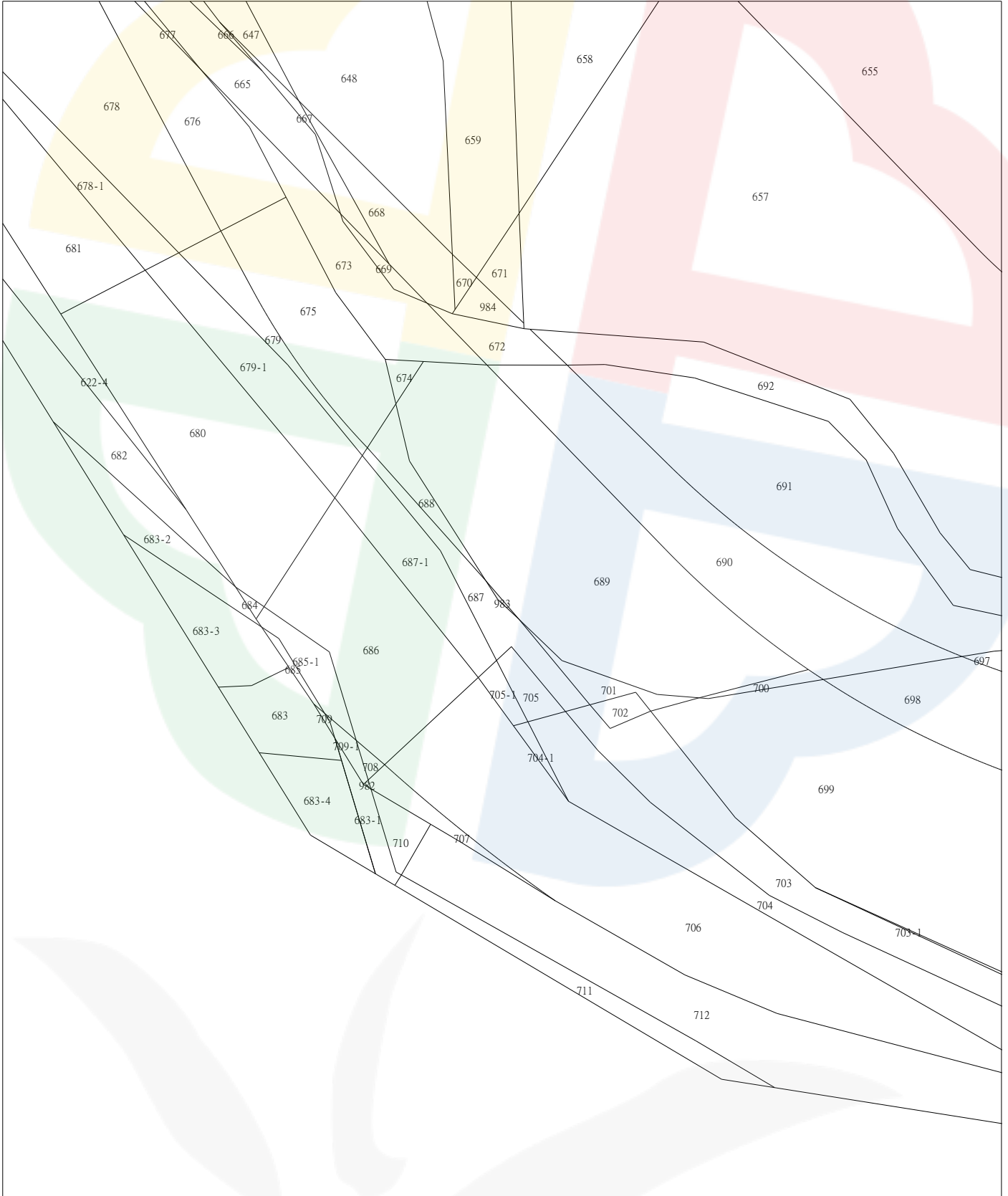
查驗碼：111YB005097PIC17A5FB66F1D25460BBF18653D5797

# 新北市新莊區地籍圖查詢資料

資料查詢時間：民國111年08月18日10時41分 收件號：111YB005098  
土地坐落：新北市新莊區壽山段983地號共1筆



列印人員：黃彥儒



比例尺：1/500

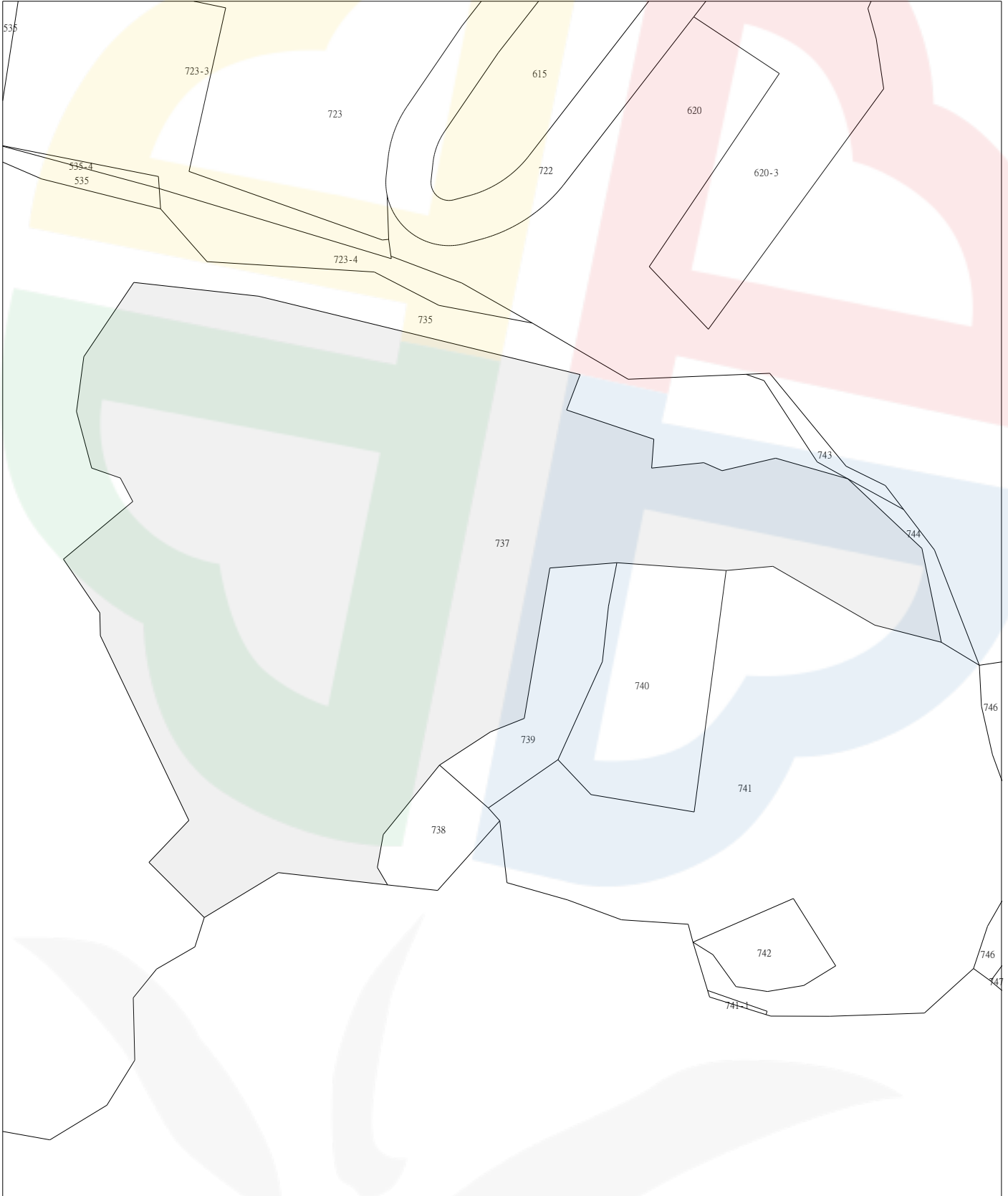
查驗碼：111YB005098PIC1B4AB5E08E7324B6D80F2D983A077

# 新北市泰山區地籍圖查詢資料

資料查詢時間：民國111年08月18日10時49分 收件號：111YB005101  
土地坐落：新北市泰山區中山段737地號共1筆



列印人員：黃彥儒



比例尺：1/1200

原比例尺：1/500

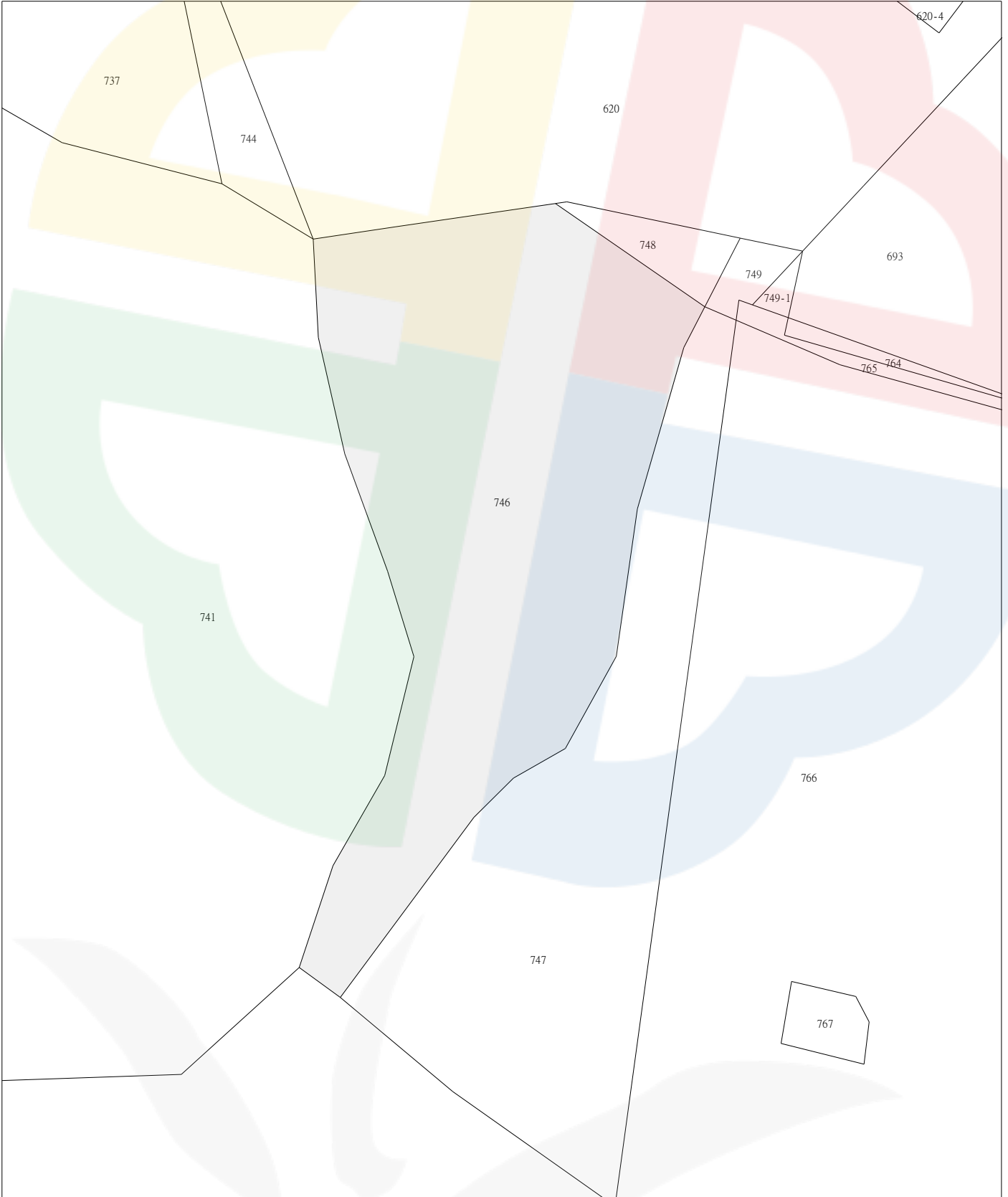
查驗碼：111YB005101PIC1071F663679AD4E6A8C79138C141B

# 新北市泰山區地籍圖查詢資料

資料查詢時間：民國111年08月18日10時50分 收件號：111YB005102  
土地坐落：新北市泰山區中山段746地號共1筆



列印人員：黃彥儒



比例尺：1/500

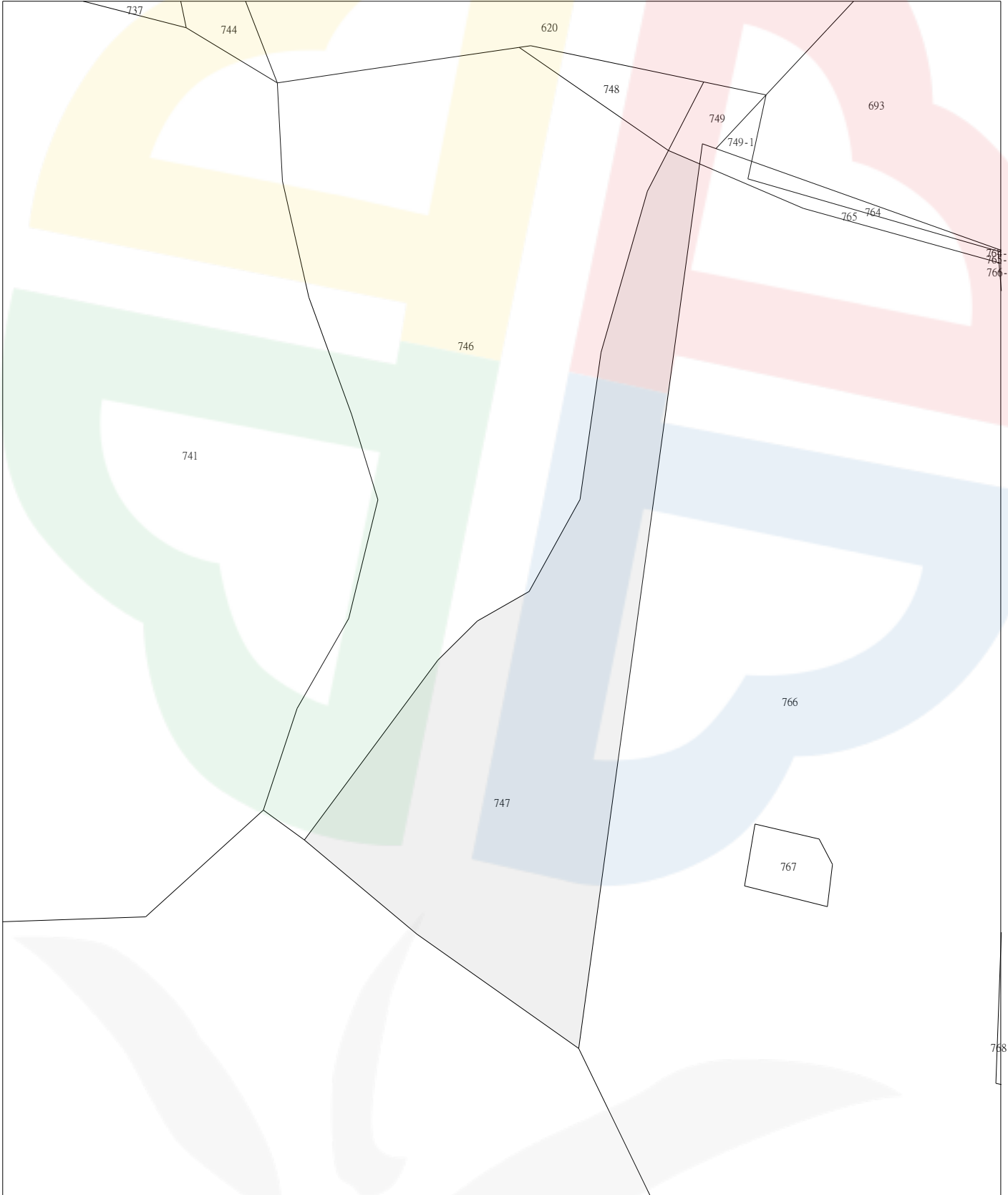
查驗碼：111YB005102PIC18E98580245FD459996B2F6CBE9D4

# 新北市泰山區地籍圖查詢資料

資料查詢時間：民國111年08月18日10時50分 收件號：111YB005103  
土地坐落：新北市泰山區中山段747地號共1筆



列印人員：黃彥儒



比例尺：1/500

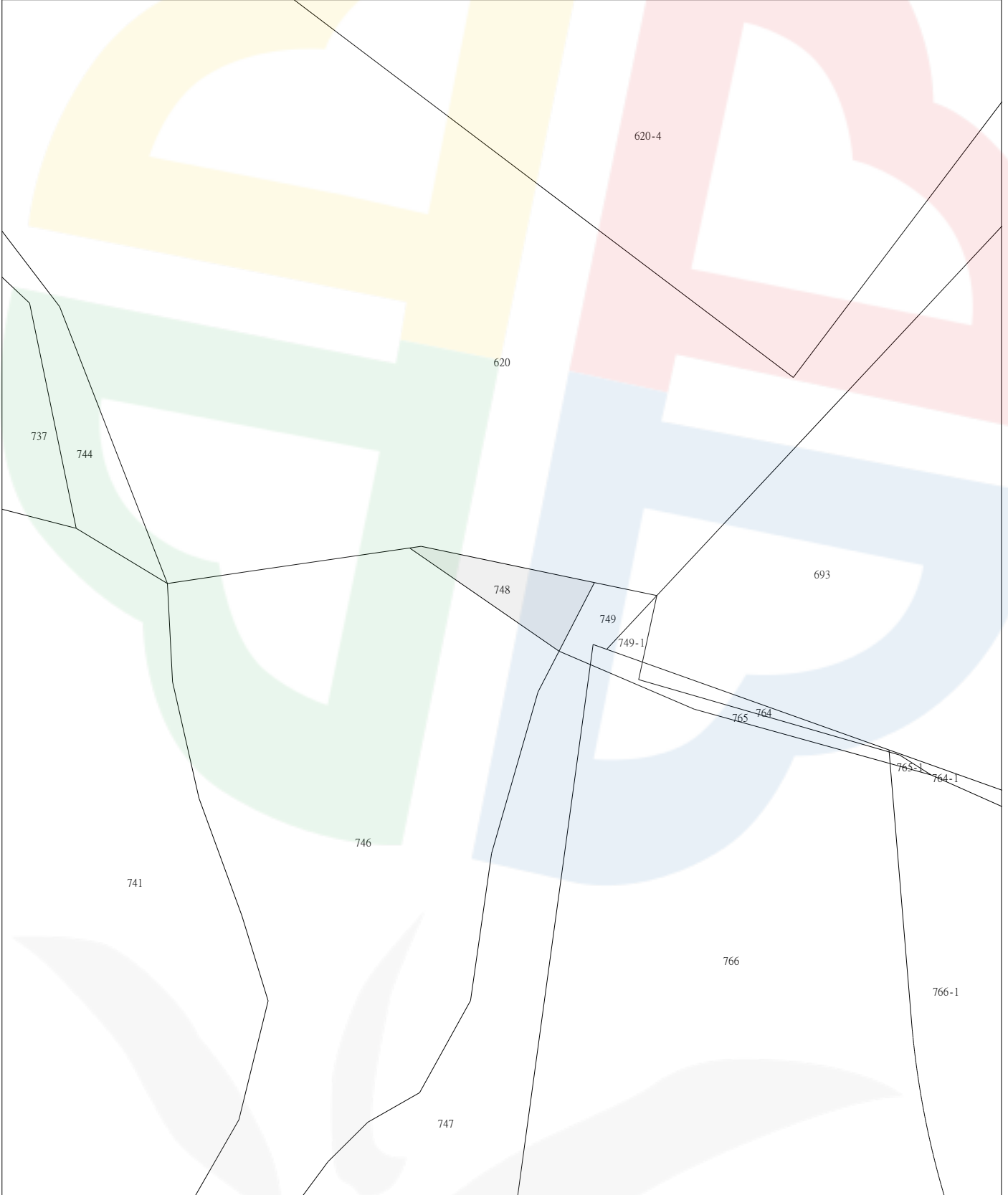
查驗碼：111YB005103PIC122283BB65F974957BBC7444E9D7E

# 新北市泰山區地籍圖查詢資料

資料查詢時間：民國111年08月18日10時50分 收件號：111YB005104  
土地坐落：新北市泰山區中山段748地號共1筆



列印人員：黃彥儒



比例尺：1/500

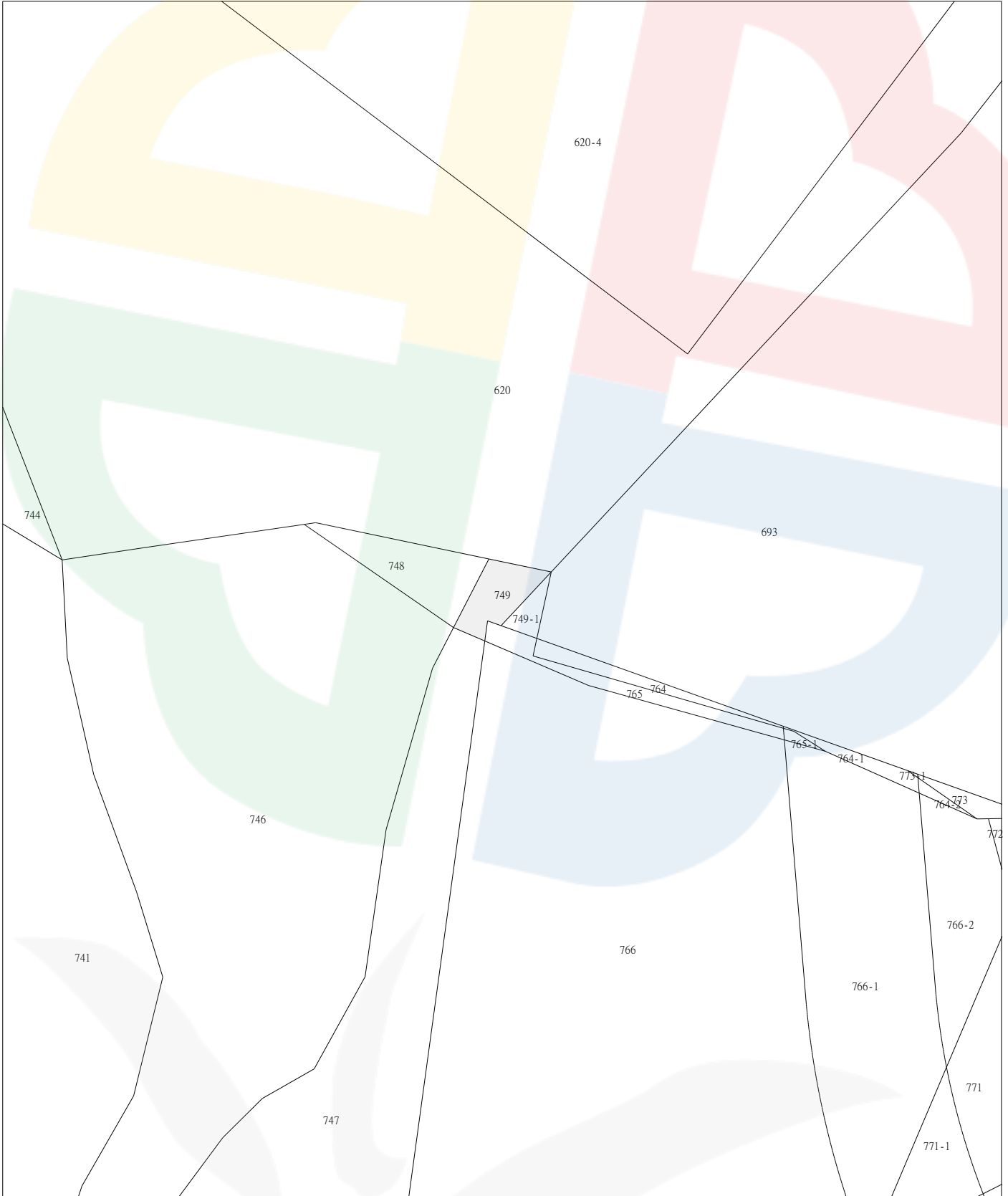
查驗碼：111YB005104PIC18ADBA575B7554C7491DF69125B80

# 新北市泰山區地籍圖查詢資料

資料查詢時間：民國111年08月18日10時51分 收件號：111YB005105  
土地坐落：新北市泰山區中山段749地號共1筆



列印人員：黃彥儒



比例尺：1/500

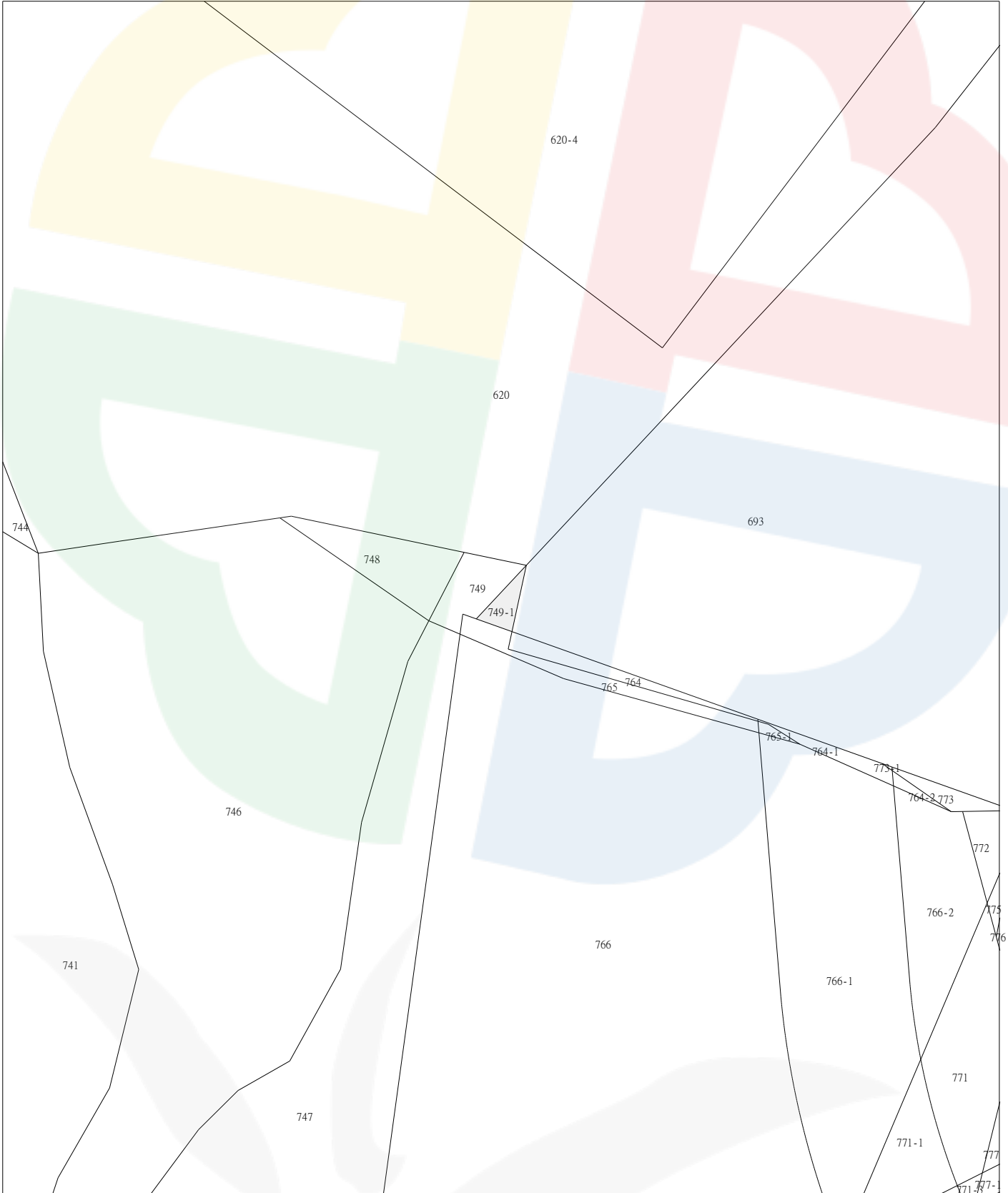
查驗碼：111YB005105PIC162A2BE77C4624EA8806F053899B0

# 新北市泰山區地籍圖查詢資料

資料查詢時間：民國111年08月18日10時51分 收件號：111YB005106  
土地坐落：新北市泰山區中山段749-1地號共1筆



列印人員：黃彥儒



比例尺：1/500

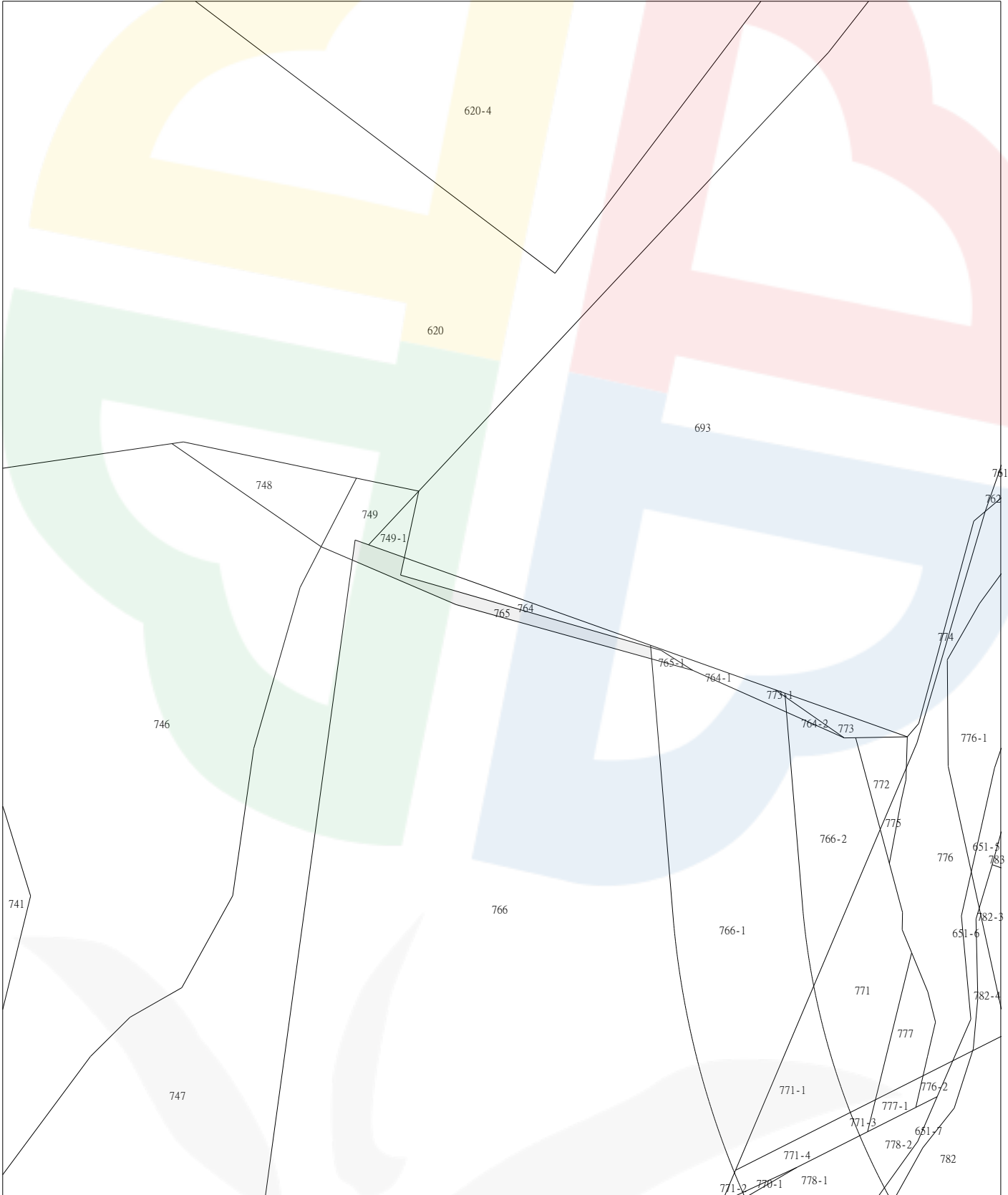
查驗碼：111YB005106PIC1DA6EBCF0A7B149A5BBFC982121C3

# 新北市泰山區地籍圖查詢資料

資料查詢時間：民國111年08月18日10時53分 收件號：111YB005107  
土地坐落：新北市泰山區中山段765地號共1筆



列印人員：黃彥儒



比例尺：1/500

查驗碼：111YB005107PIC10262AD15FC4E4B2FAFB0387A0039

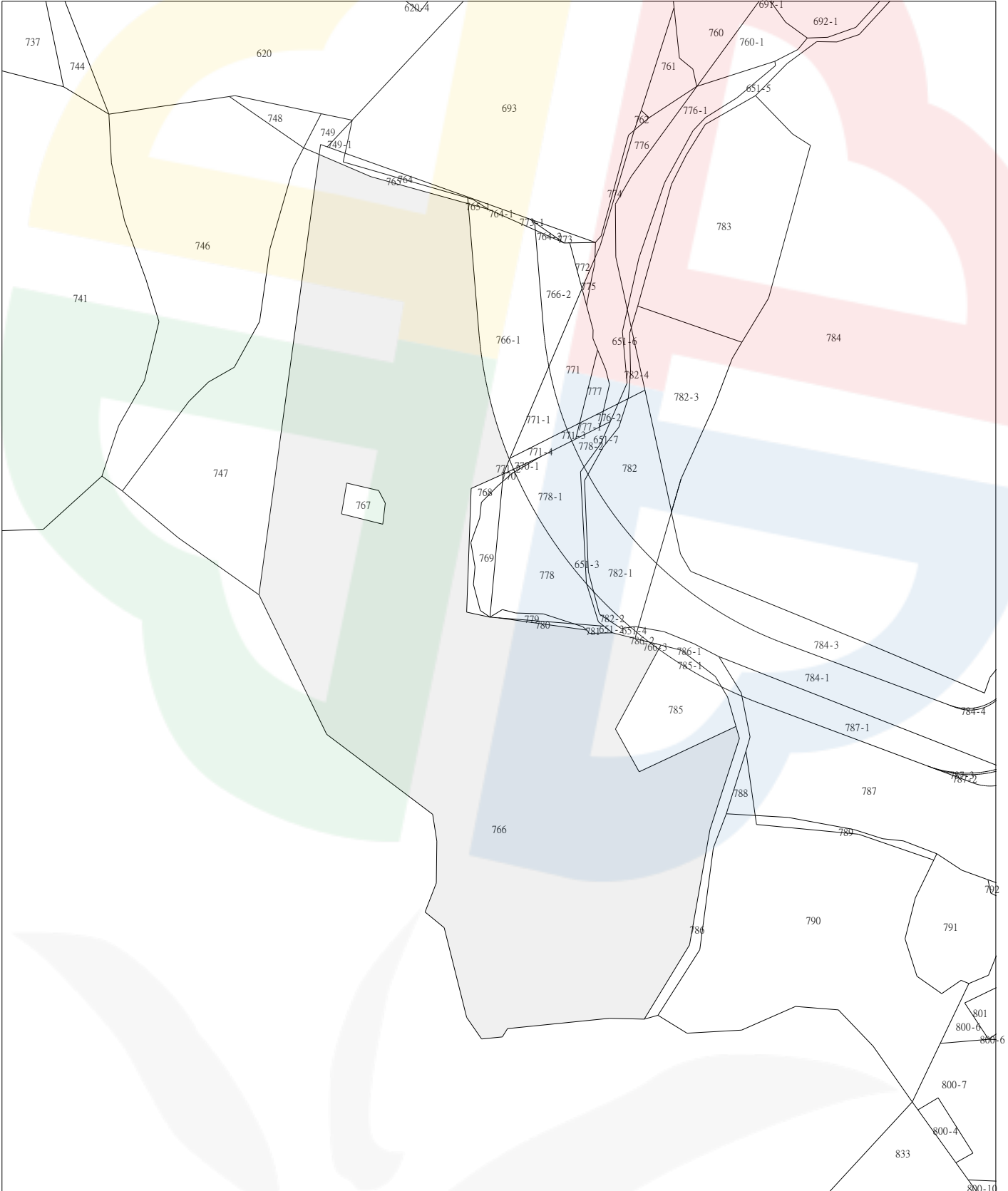


# 新北市泰山區地籍圖查詢資料

資料查詢時間：民國111年08月18日10時55分 收件號：111YB005109  
土地坐落：新北市泰山區中山段766地號共1筆



列印人員：黃彥儒



比例尺：1/1000

原比例尺：1/500

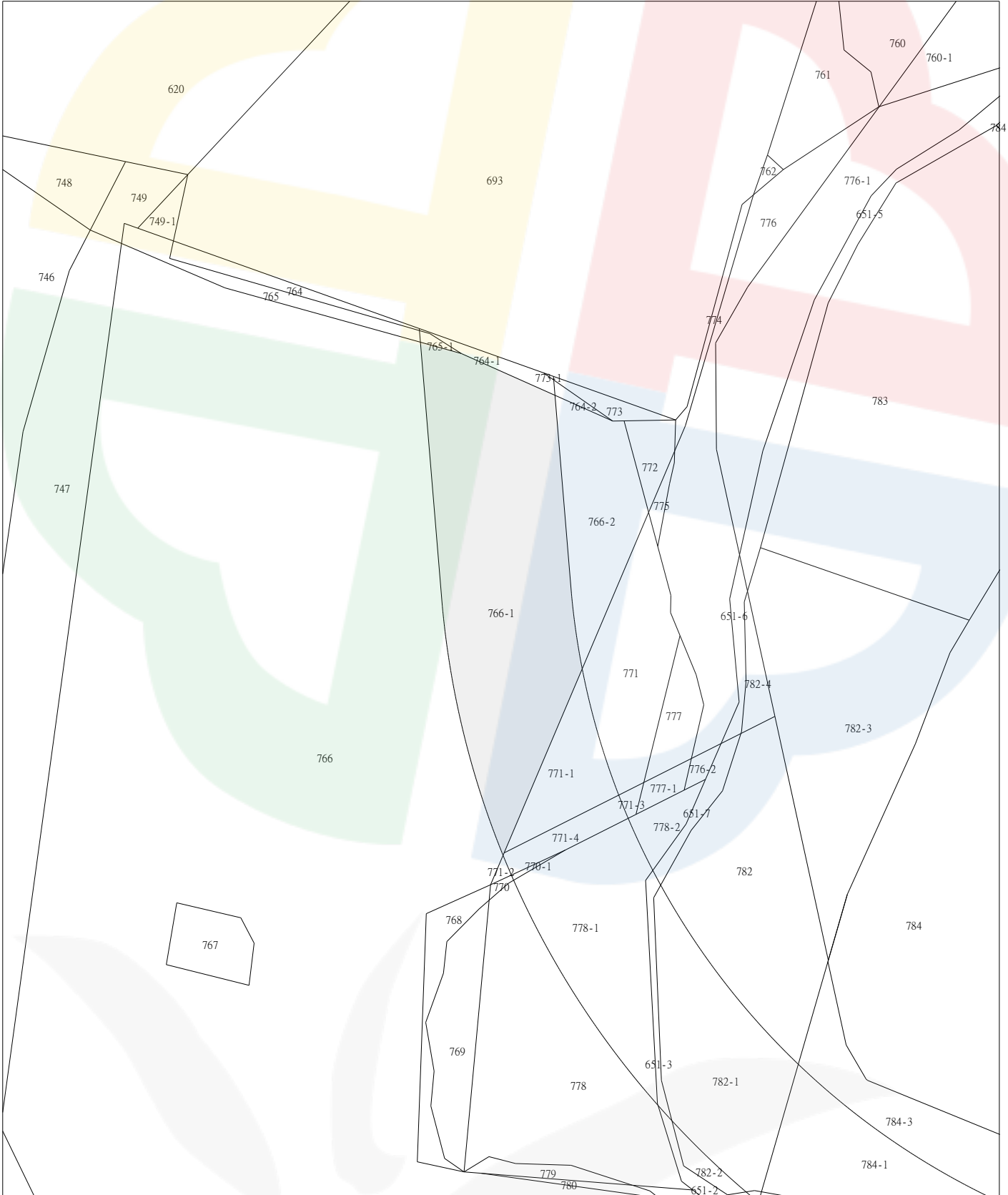
查驗碼：111YB005109PIC1F1C6AD68C6CA486F9C141F5A4616

# 新北市泰山區地籍圖查詢資料

資料查詢時間：民國111年08月18日11時00分 收件號：111YB005110  
土地坐落：新北市泰山區中山段766-1地號共1筆



列印人員：黃彥儒



比例尺：1/500

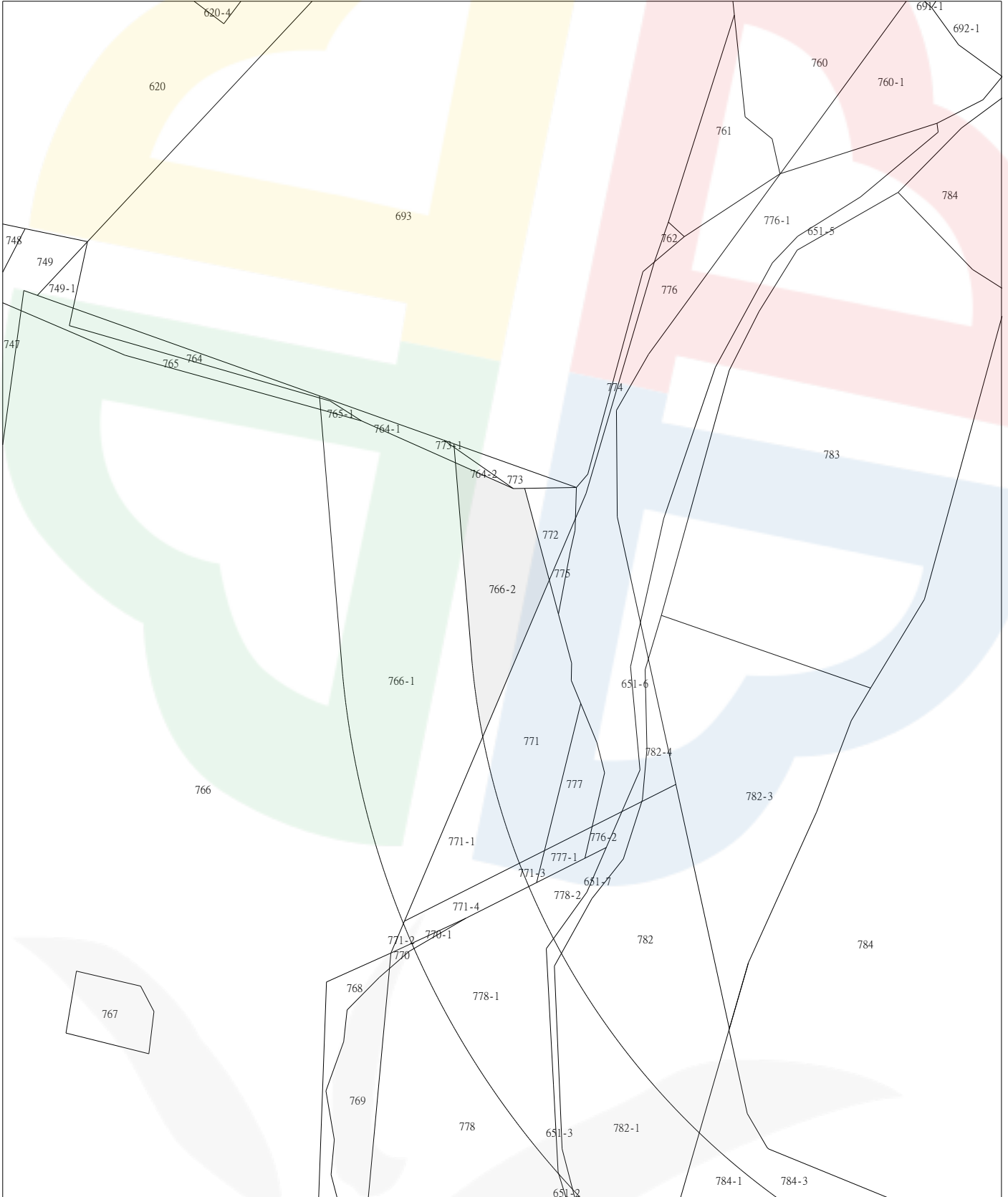
查驗碼：111YB005110PIC1487692A0379D46D4BFAF2346F627

# 新北市泰山區地籍圖查詢資料

資料查詢時間：民國111年08月18日11時00分 收件號：111YB005111  
土地坐落：新北市泰山區中山段766-2地號共1筆



列印人員：黃彥儒



比例尺：1/500

查驗碼：111YB005111PIC1321E847699114F0AA4CA334EF33D

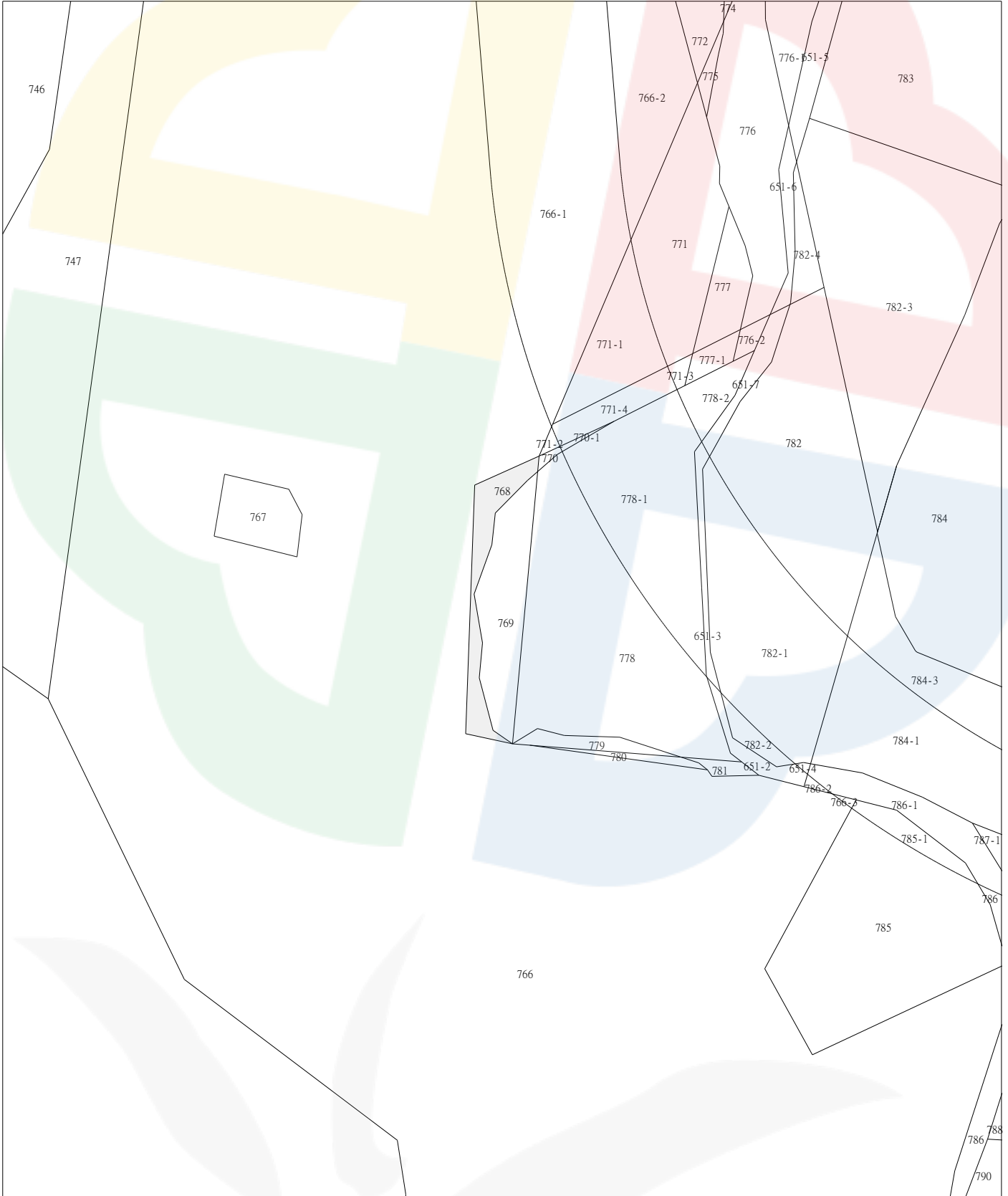


# 新北市泰山區地籍圖查詢資料

資料查詢時間：民國111年08月18日11時02分 收件號：111YB005113  
土地坐落：新北市泰山區中山段768地號共1筆



列印人員：黃彥儒



比例尺：1/500

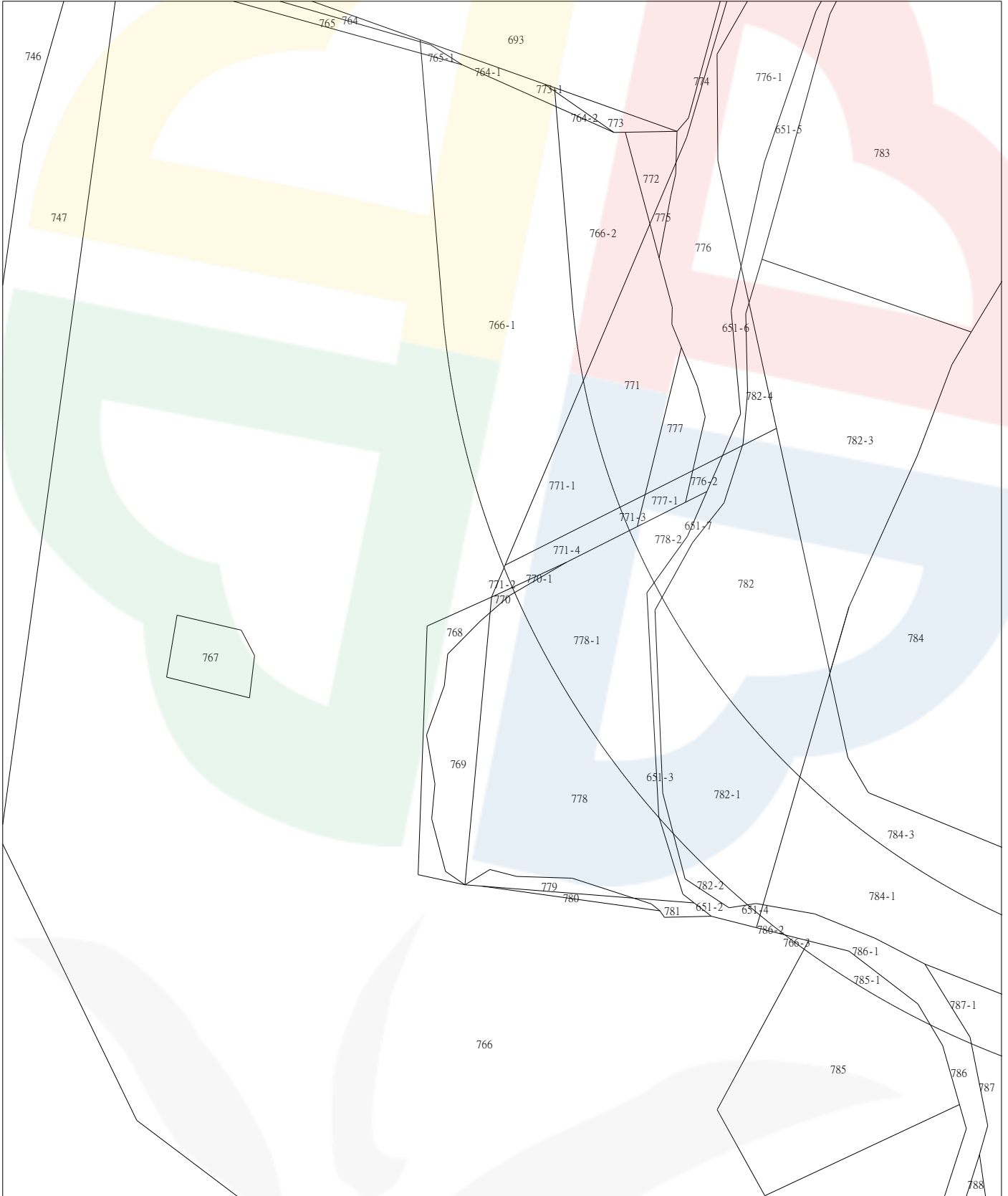
查驗碼：111YB005113PIC1F03CBFE6F1324214A311BB002291

# 新北市泰山區地籍圖查詢資料

資料查詢時間：民國111年08月18日11時02分 收件號：111YB005114  
土地坐落：新北市泰山區中山段770地號共1筆



列印人員：黃彥儒



比例尺：1/500

查驗碼：111YB005114PIC1E2564B3392F94C138C75449115DF

# 新北市泰山區地籍圖查詢資料

資料查詢時間：民國111年08月18日11時03分 收件號：111YB005115  
土地坐落：新北市泰山區中山段770-1地號共1筆



列印人員：黃彥儒



比例尺：1/500

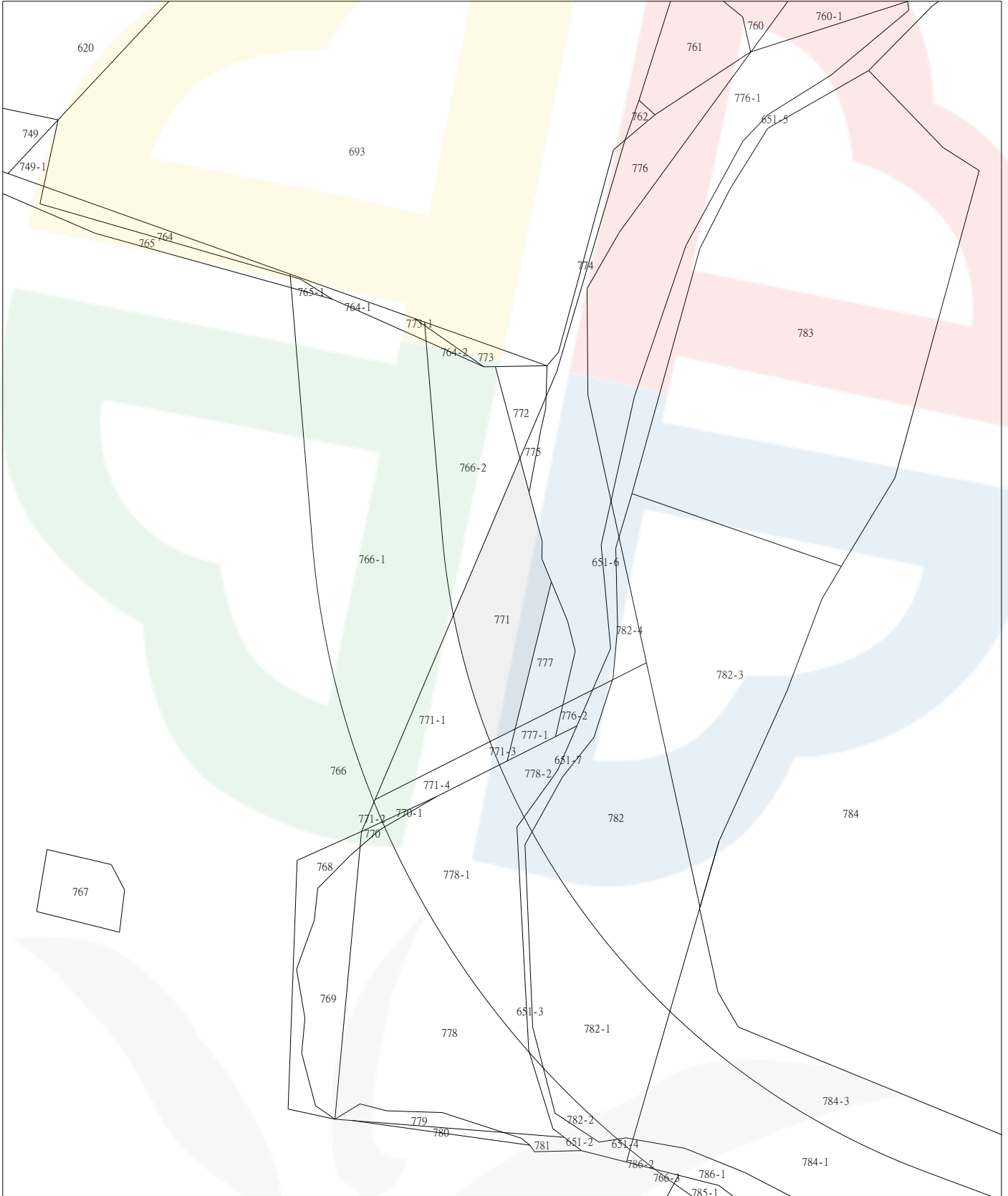
查驗碼：111YB005115PIC19437822FFD1F40D8AADFF50DD130

# 新北市泰山區地籍圖查詢資料

資料查詢時間：民國111年08月18日11時04分 收件號：111YB005116  
土地坐落：新北市泰山區中山段771地號共1筆



列印人員：黃彥儒



比例尺：1/500

查驗碼：111YB005116PIC18D6E8CA124E04C DFA1446BD9A35A

# 新北市泰山區地籍圖查詢資料

資料查詢時間：民國111年08月18日11時04分 收件號：111YB005117  
土地坐落：新北市泰山區中山段771-1地號共1筆



列印人員：黃彥儒



比例尺：1/500

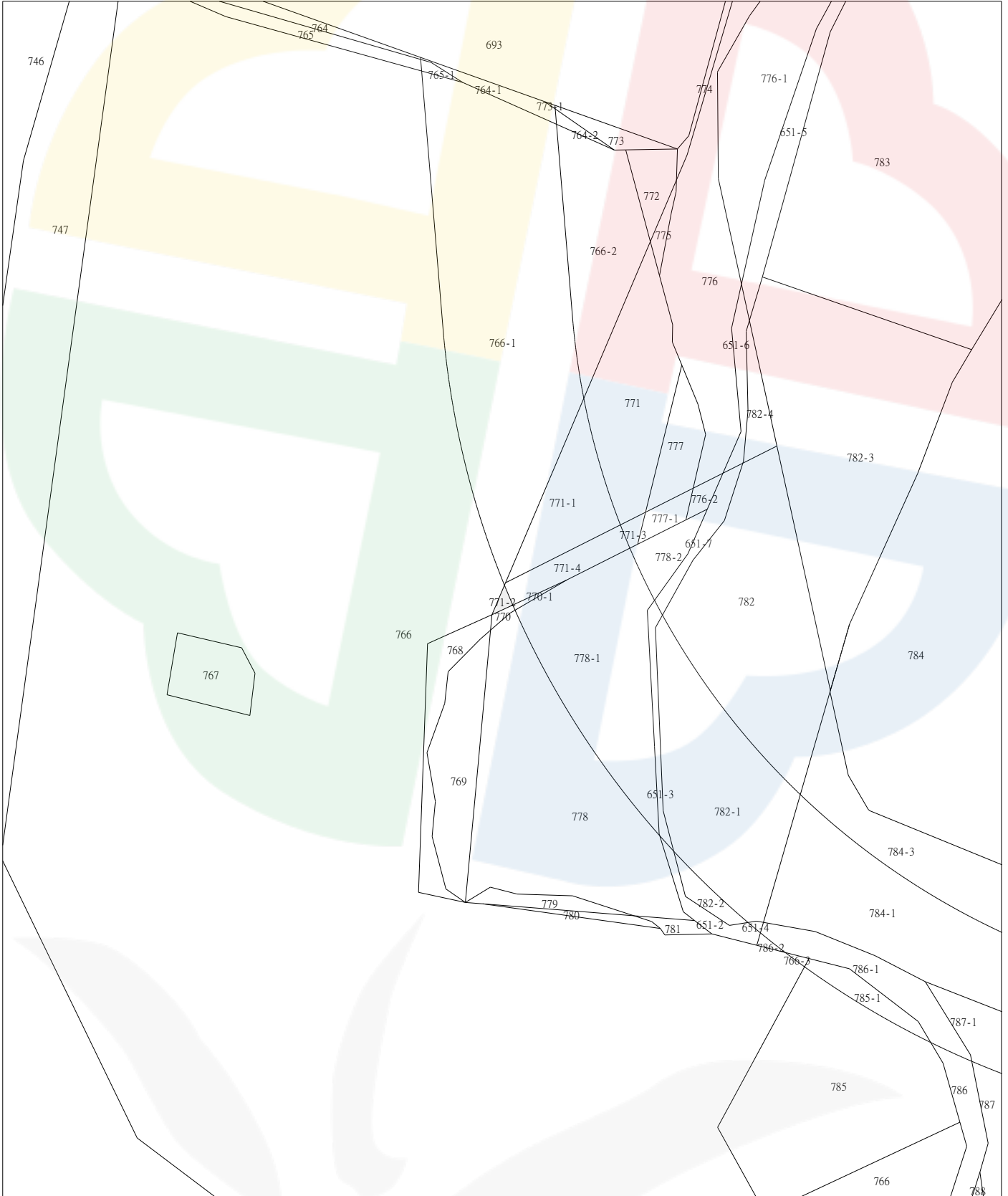
查驗碼：111YB005117PIC1F74E9245B94A43A8A629E981CE2F

# 新北市泰山區地籍圖查詢資料

資料查詢時間：民國111年08月18日11時05分 收件號：111YB005118  
土地坐落：新北市泰山區中山段771-2地號共1筆



列印人員：黃彥儒



比例尺：1/500

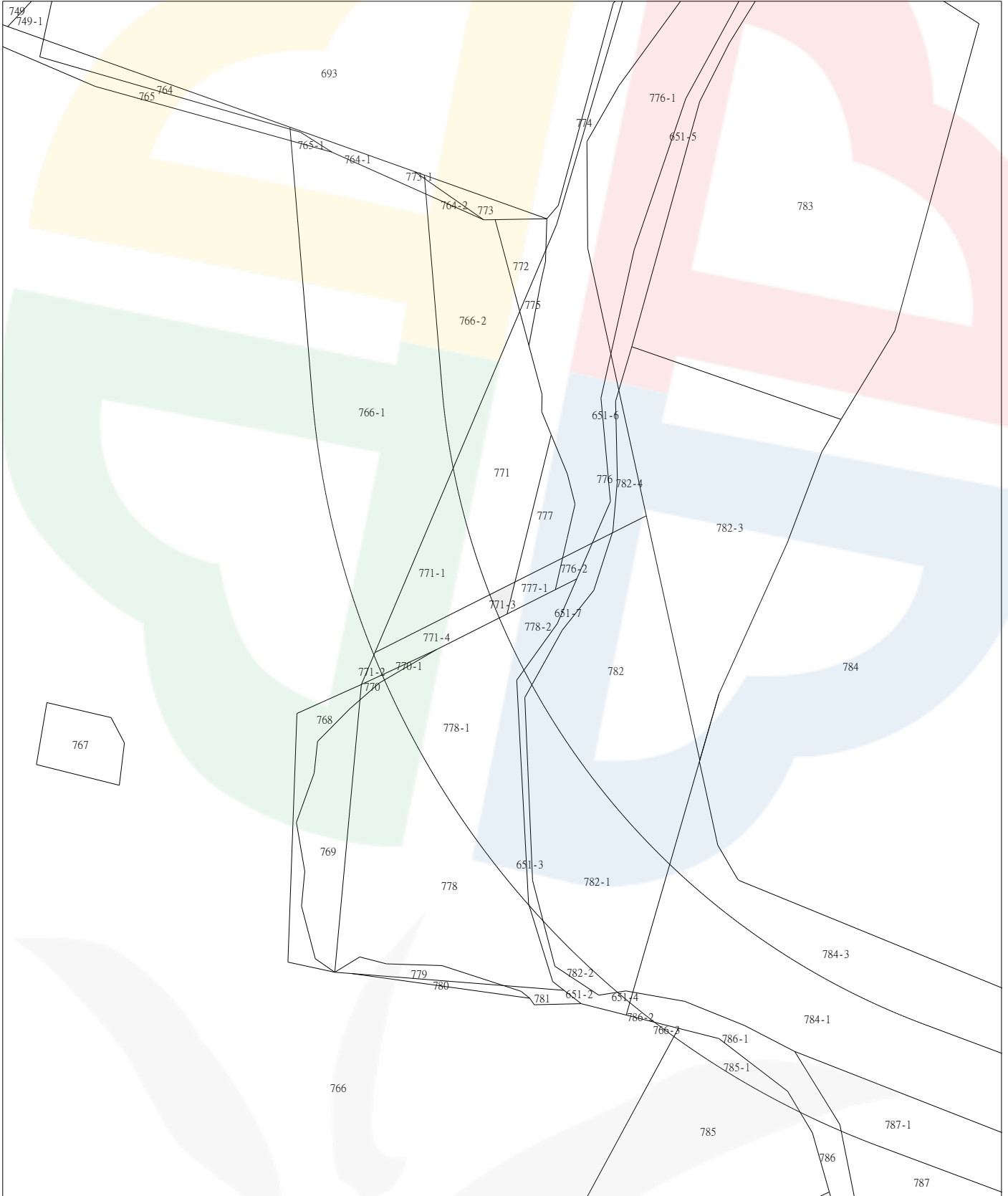
查驗碼：111YB005118PIC1031B434AB1E1412789013B37D3F8

# 新北市泰山區地籍圖查詢資料

資料查詢時間：民國111年08月18日11時05分 收件號：111YB005119  
土地坐落：新北市泰山區中山段771-3地號共1筆



列印人員：黃彥儒



比例尺：1/500

查驗碼：111YB005119PIC19634256403CB41E4A71A0AE8B012

# 新北市泰山區地籍圖查詢資料

資料查詢時間：民國111年08月18日11時06分 收件號：111YB005120  
土地坐落：新北市泰山區中山段771-4地號共1筆



列印人員：黃彥儒



比例尺：1/500

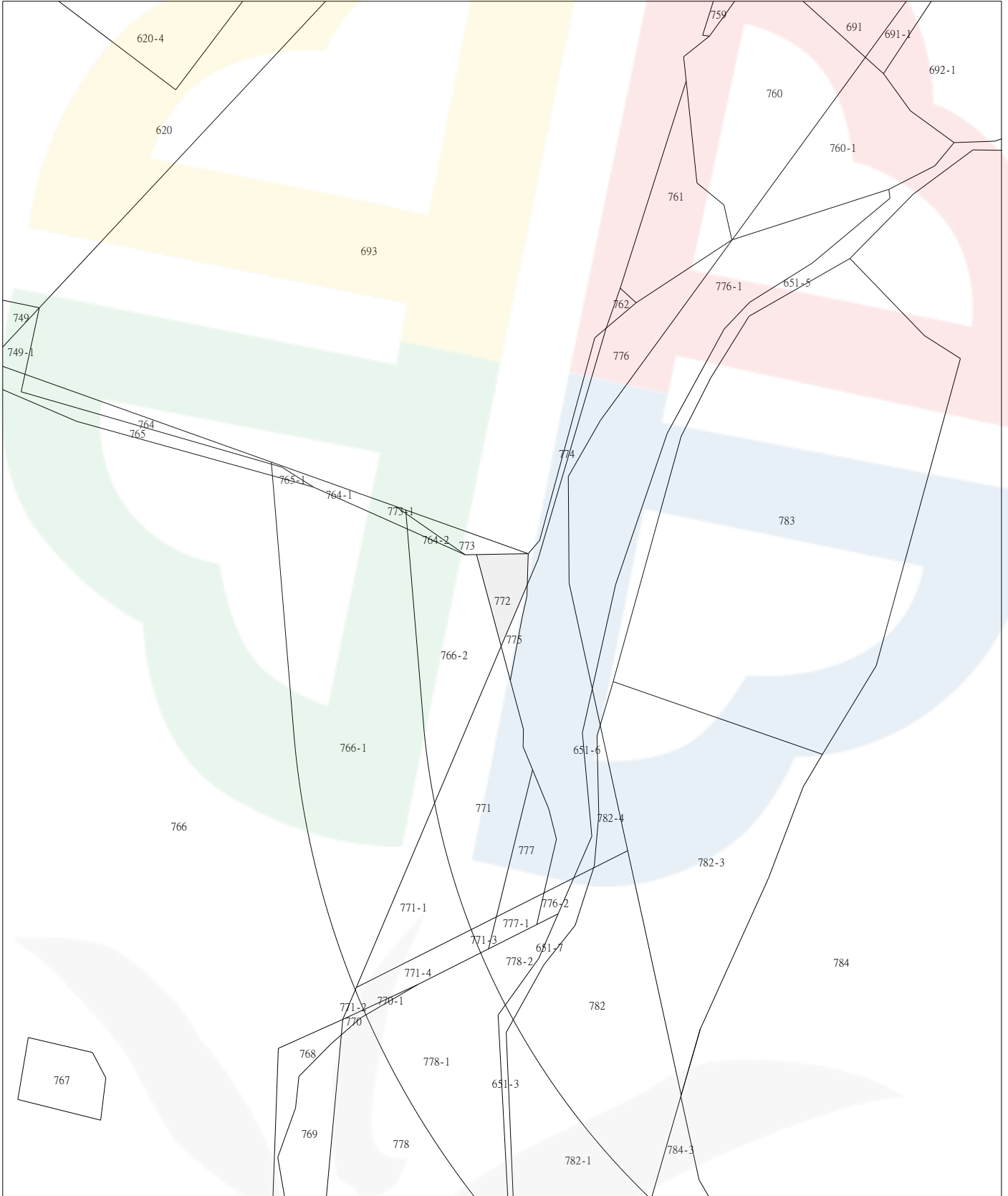
查驗碼：111YB005120PIC1995916FAD18142FAA713B09FF934

# 新北市泰山區地籍圖查詢資料

資料查詢時間：民國111年08月18日11時07分 收件號：111YB005121  
土地坐落：新北市泰山區中山段772地號共1筆



列印人員：黃彥儒



比例尺：1/500

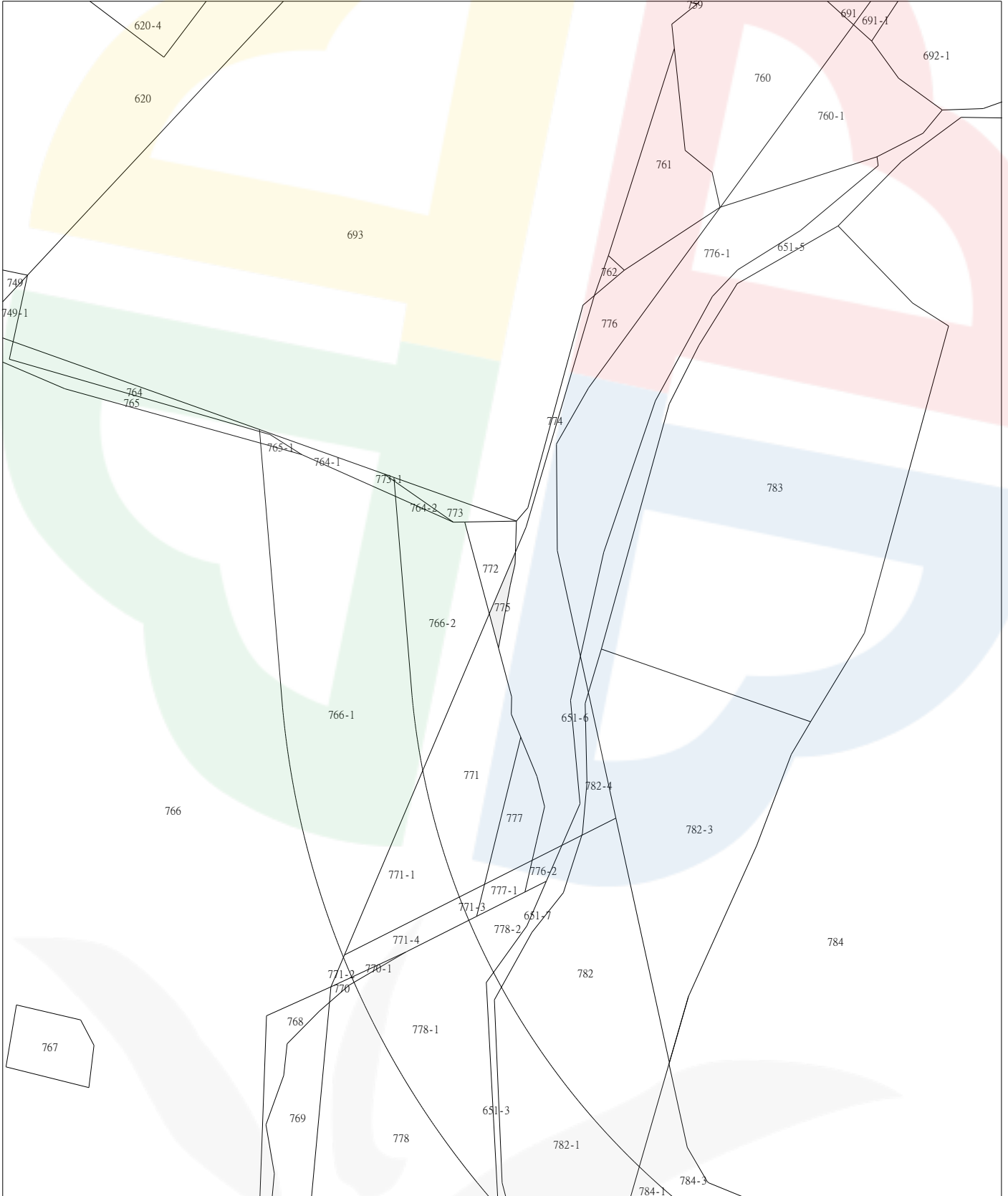
查驗碼：111YB005121PIC1D174A818908E431A8E103EE62715

# 新北市泰山區地籍圖查詢資料

資料查詢時間：民國111年08月18日11時07分 收件號：111YB005122  
土地坐落：新北市泰山區中山段775地號共1筆



列印人員：黃彥儒



比例尺：1/500

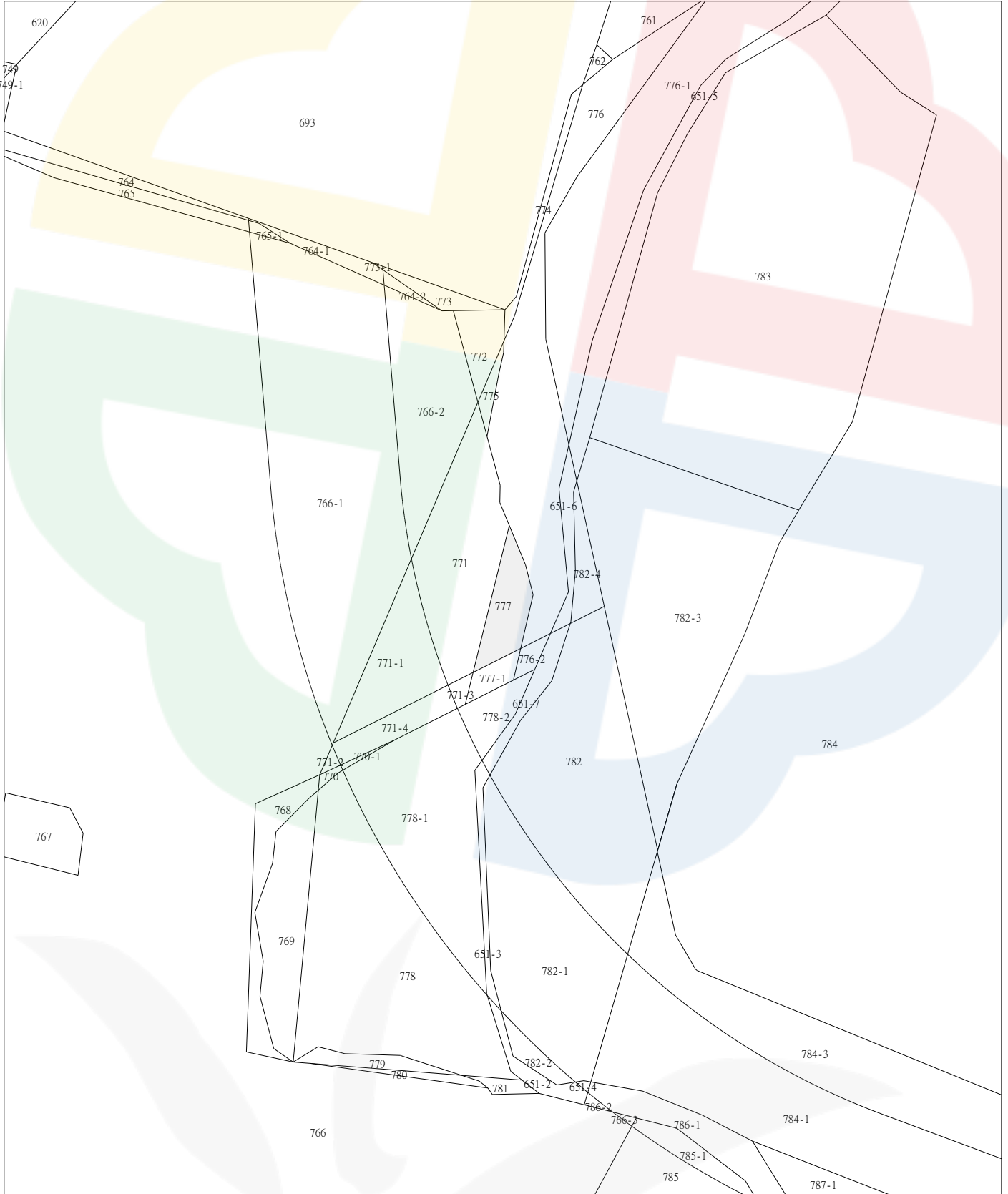
查驗碼：111YB005122PIC12CDAA66CEF09462EA15427250512

# 新北市泰山區地籍圖查詢資料

資料查詢時間：民國111年08月18日11時07分 收件號：111YB005123  
土地坐落：新北市泰山區中山段777地號共1筆



列印人員：黃彥儒



比例尺：1/500

查驗碼：111YB005123PIC1E2699C7399334941B3FC1674E36E

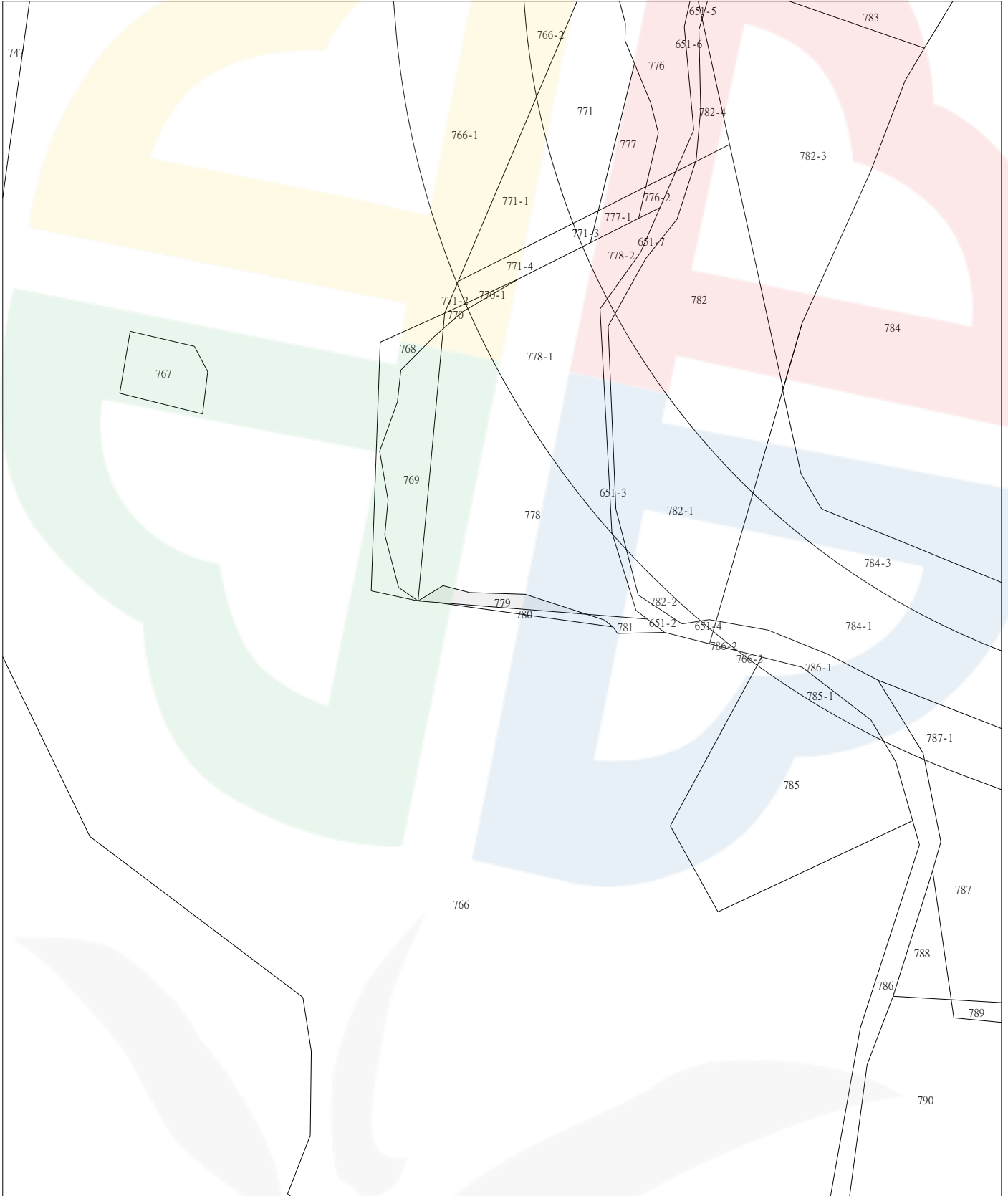


# 新北市泰山區地籍圖查詢資料

資料查詢時間：民國111年08月18日11時09分 收件號：111YB005125  
土地坐落：新北市泰山區中山段779地號共1筆



列印人員：黃彥儒



比例尺：1/500

查驗碼：111YB005125PIC1519B574ACDC54BCAA4B0C94FD6DE

