

土地登記第一類謄本（地號全部）  
金沙鎮汶沙測段 1496-0000地號



列印時間：民國111年01月13日11時13分

頁次：1

謄本種類碼：PVR9XJ!FM4Q，可至<https://epaper.land.moi.gov.tw>查詢謄本申請紀錄  
臺南地政事務所 主任 許耀文 本案係依照分層負責規定授權承辦人員核發  
金門電謄字第001175號 列印人員：莊勝文  
資料管轄機關：金門縣地政局 謄本核發機關：臺南市臺南地政事務所

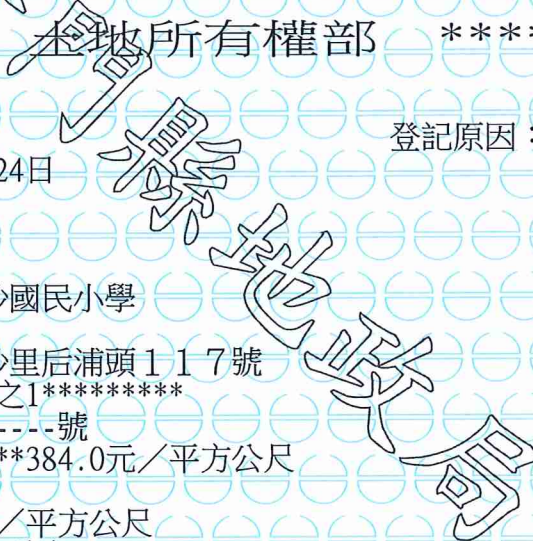


\*\*\*\*\* 土地標示部 \*\*\*\*\*

登記日期：民國107年09月05日 登記原因：合併  
面積：\*\*\*\*6,395.60平方公尺  
使用分區：（空白） 使用地類別：（空白）  
民國111年01月 公告土地現值：\*\*\*13,517元/平方公尺  
地上建物建號：汶沙測段 00590-008  
00598-001 00598-003  
其他登記事項：因分割增加地號：1496-0001地號  
權狀註記事項：建築基地地號：汶沙段1496、1497、1497-1、1498、1498-4、1501至1507、1507-1、1508至1513、1515、1515-1、1556至1558、1558-1、1936地號。  
重測前：汶沙段1496-0000地號  
合併自：1497-0000、1497-0001、1498-0004、1501-0000、1503-0000、1505-0000、1507-0000、1507-0001、1936-0000地號

\*\*\*\*\* 土地所有權部 \*\*\*\*\*

(0001) 登記次序：0002  
登記日期：民國087年01月08日 登記原因：買賣  
原因發生日期：民國086年11月24日  
所有權人：金門縣  
統一編號：0000902000  
住址：（空白）  
管理者：金門縣金沙鎮金沙國民小學  
統一編號：77355612  
住址：金門縣金沙鎮汶沙里后浦頭117號  
權利範圍：全部 \*\*\*\*\*1分之1\*\*\*\*\*  
權狀字號：---（空白）字第-----號  
當期申報地價：111年01月\*\*\*\*\*384.0元/平方公尺  
前次移轉現值或原規定地價：  
078年04月 \*\*\*\*\*366.5元/平方公尺  
歷次取得權利範圍：\*\*\*\*\*1000分之35\*\*\*\*\*  
086年11月 \*\*\*\*\*1,949.7元/平方公尺  
歷次取得權利範圍：\*\*\*\*\*1000分之236\*\*\*\*\*  
087年08月 \*\*\*\*\*1,933.0元/平方公尺  
歷次取得權利範圍：\*\*\*\*\*1000分之27\*\*\*\*\*  
088年06月 \*\*\*\*\*845.5元/平方公尺  
歷次取得權利範圍：\*\*\*\*\*1000分之702\*\*\*\*\*  
其他登記事項：申請免繕發權利書狀：依土地登記規則第65條規定公有土地免繕狀。  
（本謄本列印完畢）



※注意：一、本謄本之處理及利用，申請人應注意依個人資料保護法第5條、第19條、第20條及第29條規定辦理。  
二、前次移轉現值資料，於課徵土地增值稅時，仍應以稅捐稽徵機關核算者為依據。

15

1E

# 土地登記第一類謄本（地號全部）

## 金沙鎮汶沙測段 1498-0000地號



列印時間：民國111年01月13日11時13分

頁次：1

謄本種類碼：PVR9XJ!FM4Q，可至<https://epaper.land.moi.gov.tw>查詢謄本申請紀錄  
臺南地政事務所 主任 許耀文 本案係依照分層負責規定授權承辦人員核發  
金門電謄字第001175號 列印人員：莊勝文  
資料管轄機關：金門縣地政局 謄本核發機關：臺南市臺南地政事務所



### \*\*\*\*\* 土地標示部 \*\*\*\*\*

登記日期：民國105年12月02日 登記原因：地籍圖重測  
面積：\*\*\*15,018.47平方公尺  
使用分區：（空白） 使用地類別：（空白）  
民國111年01月 公告土地現值：\*\*\*13,517元/平方公尺  
地上建物建號：汶沙測段 00590-001  
00590-002 00590-003 00590-004 00590-005 00590-006  
00590-007 00598-003  
其他登記事項：合併自：1499, 1500, 1937, 1939, 1939之1號  
權狀註記事項：建築基地地號：汶沙段1498, 1507, 1936。  
因分割增加地號：1498-1, 1498-2, 1498-3地號  
因分割增加地號：1498-4地號  
合併自：1498-0005地號  
權狀註記事項：建築基地地號：汶沙段1496, 1497, 1497-1  
、1498, 1498-4, 1501至1507, 1507-1, 150  
8至1513, 1515, 1515-1, 1556至1558, 1558  
-1, 1936地號  
重測前：汶沙段1498-0000地號

### \*\*\*\*\* 土地所有權部 \*\*\*\*\*

(0001) 登記次序：0001  
登記日期：民國078年04月29日 登記原因：買賣  
原因發生日期：民國078年04月19日  
所有權人：金門縣  
統一編號：0000902000  
住址：（空白）  
管理者：金門縣金沙鎮金沙國民小學  
統一編號：77355612  
住址：金門縣金沙鎮汶沙里后浦頭117號  
權利範圍：全部 \*\*\*\*\*1分之1\*\*\*\*\*  
權狀字號：---（空白）字第---號  
當期申報地價：111年01月\*\*\*\*\*384.0元/平方公尺  
前次移轉現值或原規定地價：  
078年04月 \*\*\*\*\*373.6元/平方公尺  
歷次取得權利範圍：全部\*\*\*\*\*1分之1\*\*\*\*\*  
其他登記事項：申請免繕發權利書狀：依土地登記規則第65條規定公有土地免繕狀。  
（本謄本列印完畢）

※注意：一、本謄本之處理及利用，申請人應注意依個人資料保護法第5條、第19條、第20條及第29條規定辦理。  
二、前次移轉現值資料，於課徵土地增值稅時，仍應以稅捐稽徵機關核算者為依據。



土地登記第一類謄本（地號全部）  
金沙鎮汶沙測段 1506-0000地號



列印時間：民國111年01月13日11時13分

頁次：1

謄本種類碼：PVR9XJ!FM4Q，可至<https://epaper.land.moi.gov.tw>查詢謄本申請紀錄  
臺南地政事務所 主任 許耀文 本案係依照分層負責規定授權承辦人員核發  
金門電謄字第001175號 列印人員：莊勝文  
資料管轄機關：金門縣地政局 謄本核發機關：臺南市臺南地政事務所



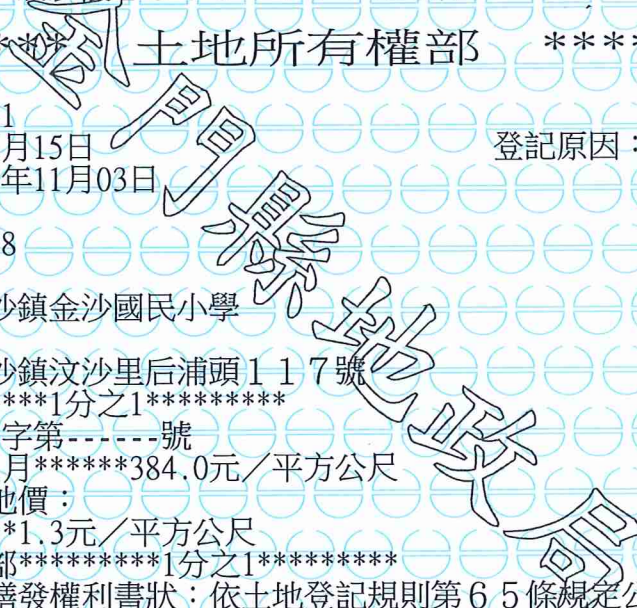
\*\*\*\*\* 土地標示部 \*\*\*\*\*

登記日期：民國105年12月02日 登記原因：地籍圖重測  
面積：\*\*\*\*\*34.75平方公尺  
使用分區：（空白） 使用地類別：（空白）  
民國111年01月 公告土地現值：\*\*\*13,517元/平方公尺  
地上建物建號：（空白）  
其他登記事項：因分割增加地號：1506之1號  
權狀註記事項：建築基地地號：汶沙段1936、1498-4、1501  
至1513、1515、1556至1558地號等19筆。  
權狀註記事項：建築基地地號：汶沙段1496、1497、1497-1  
、1498、1498-4、1501至1507、1507-1、150  
8至1513、1515、1515-1、1556至1558、1558  
-1、1936地號。  
重測前：汶沙段1506-0000地號

\*\*\*\*\* 土地所有權部 \*\*\*\*\*

(0001) 登記次序：0001  
登記日期：民國083年10月15日 登記原因：收歸國有  
原因發生日期：民國078年11月03日  
所有權人：中華民國  
統一編號：000000158  
住址：（空白）  
管理者：金門縣金沙鎮金沙國民小學  
統一編號：77355612  
住址：金門縣金沙鎮汶沙里后浦頭117號  
權利範圍：全部 \*\*\*\*\*1分之1\*\*\*\*\*  
權狀字號：---（空白）字第---號  
當期申報地價：111年01月 \*\*\*\*\*384.0元/平方公尺  
前次移轉現值或原規定地價：  
053年07月 \*\*\*\*\*1.3元/平方公尺  
歷次取得權利範圍：全部 \*\*\*\*\*1分之1\*\*\*\*\*  
其他登記事項：申請免繕發權利書狀：依土地登記規則第65條規定公有土地免繕狀。  
（本謄本列印完畢）

※注意：一、本謄本之處理及利用，申請人應注意依個人資料保護法第5條、第19條、第20條及第29條規定辦理。  
二、前次移轉現值資料，於課徵土地增值稅時，仍應以稅捐稽徵機關核算者為依據。



土地登記第一類謄本（地號全部）

金沙鎮汶沙測段 1506-0001地號



列印時間：民國111年01月13日11時13分

頁次：1

謄本種類碼：PVR9XJ!FM4Q，可至<https://epaper.land.moi.gov.tw>查詢謄本申請紀錄  
臺南地政事務所 主任 許耀文 本案係依照分層負責規定授權承辦人員核發  
金門電謄字第001175號 列印人員：莊勝文  
資料管轄機關：金門縣地政局 謄本核發機關：臺南市臺南地政事務所



\*\*\*\*\* 土地標示部 \*\*\*\*\*

登記日期：民國105年12月02日 登記原因：地籍圖重測  
面積：\*\*\*\*\*204.62平方公尺  
使用分區：（空白） 使用地類別：（空白）  
民國111年01月 公告土地現值：\*\*\*13,517元/平方公尺  
地上建物建號：（空白）  
其他登記事項：分割自：1506號  
因分割增加地號：1506-0002地號  
重測前：汶沙段1506-0001地號

\*\*\*\*\* 土地所有權部 \*\*\*\*\*

（0001）登記次序：0001 登記原因：收歸國有  
登記日期：民國083年10月15日  
原因發生日期：民國078年11月03日  
所有權人：中華民國  
統一編號：0000000158  
住址：（空白）  
管理者：金門縣金沙鎮金沙國民小學  
統一編號：77355612  
住址：金門縣金沙鎮汶沙里店浦頭111之號  
權利範圍：全部 \*\*\*\*\*1分之1\*\*\*\*\*  
權狀字號：---（空白）字第-----號  
當期申報地價：111年01月\*\*\*\*\*384.0元/平方公尺  
前次移轉現值或原規定地價：  
053年07月 \*\*\*\*\*1.3元/平方公尺  
歷次取得權利範圍：全部\*\*\*\*\*1分之1\*\*\*\*\*  
其他登記事項：申請免繕發權利書狀：依土地登記規則第6-5條規定公有土地免繕狀。  
（本謄本列印完畢）

※注意：一、本謄本之處理及利用，申請人應注意依個人資料保護法第5條、第19條、第20條及第29條規定辦理。  
二、前次移轉現值資料，於課徵土地增值稅時，仍應以稅捐稽徵機關核算者為依據。



土地登記第一類謄本（地號全部）

金沙鎮汶沙測段 1508-0000地號



列印時間：民國111年01月13日11時13分

頁次：1

謄本種類碼：PVR9XJ!FM4Q，可至<https://epaper.land.moi.gov.tw>查詢謄本申請紀錄  
臺南地政事務所 主任 許耀文 本案係依照分層負責規定授權承辦人員核發  
金門電謄字第001175號 列印人員：莊勝文  
資料管轄機關：金門縣地政局 謄本核發機關：臺南市臺南地政事務所



\*\*\*\*\* 土地標示部 \*\*\*\*\*

登記日期：民國105年12月02日 登記原因：地籍圖重測

面積：\*\*\*\*\*576.74平方公尺 使用地類別：（空白）

民國111年01月 公告土地現值：\*\*\*13,517元/平方公尺

地上建物建號：汶沙測段 00598-002  
其他登記事項：因分割增加地號：1508之1號  
權狀註記事項：建築基地地號：汶沙段1936、1498-4、1501  
至1513、1515、1556至1558地號等19筆。  
權狀註記事項：建築基地地號：汶沙段1496、1497、1497-1  
、1498、1498-4、1501至1507、1507-1、150  
8至1513、1515、1515-1、1556至1558、1558  
-1、1936地號。  
重測前：汶沙段1508-0000地號

\*\*\*\*\* 土地所有權部 \*\*\*\*\*

(0001) 登記次序：0001 登記原因：收歸國有  
登記日期：民國083年10月15日

原因發生日期：民國078年11月03日  
所有權人：中華民國  
統一編號：000000158  
住址：（空白）  
管理者：金門縣金沙鎮金沙國民小學  
統一編號：77355612  
住址：金門縣金沙鎮汶沙里后浦頭117號

權利範圍：全部 \*\*\*\*\*1分之1\*\*\*\*\*  
權狀字號：---（空白）字第----號  
當期申報地價：111年01月\*\*\*\*\*384.0元/平方公尺  
前次移轉現值或原規定地價：  
053年07月 \*\*\*\*\*1.3元/平方公尺  
歷次取得權利範圍：全部\*\*\*\*\*1分之1\*\*\*\*\*  
其他登記事項：申請免繕發權利書狀：依土地登記規則第65條規定公有土地免繕狀。  
（本謄本列印完畢）

※注意：一、本謄本之處理及利用，申請人應注意依個人資料保護法第5條、第19條、第20條及第29條規定辦理。  
二、前次移轉現值資料，於課徵土地增值稅時，仍應以稅捐稽徵機關核算者為依據。

土地登記第一類謄本（地號全部）  
金沙鎮汶沙測段 1508-0001地號



列印時間：民國111年01月13日11時13分

頁次：1

謄本種類碼：PVR9XJ!FM4Q，可至<https://epaper.land.moi.gov.tw>查詢謄本申請紀錄  
臺南地政事務所 主任 許耀文 本案係依照分層負責規定授權承辦人員核發  
金門電謄字第001175號 列印人員：莊勝文  
資料管轄機關：金門縣地政局 謄本核發機關：臺南市臺南地政事務所



\*\*\*\*\* 土地標示部 \*\*\*\*\*

登記日期：民國105年12月02日 登記原因：地籍圖重測  
面積：\*\*\*\*\*79.65平方公尺  
使用分區：（空白） 使用地類別：（空白）  
民國111年01月 公告土地現值：\*\*\*13,517元/平方公尺  
地上建物建號：（空白）  
其他登記事項：分割自：1508號  
因分割增加地號：1508-0002地號，1508-0003地號  
重測前：汶沙段1508-0001地號

\*\*\*\*\* 土地所有權部 \*\*\*\*\*

（0001）登記次序：0001 登記原因：收歸國有  
登記日期：民國083年10月15日  
原因發生日期：民國078年11月03日  
所有權人：中華民國  
統一編號：0000000158  
住址：（空白）  
管理者：金門縣金沙鎮金沙國民小學  
統一編號：77355612  
住址：金門縣金沙鎮汶沙里居浦頭1117號  
權利範圍：全部 \*\*\*\*\*1分之1\*\*\*\*\*  
權狀字號：---（空白）字第-----號  
當期申報地價：111年01月\*\*\*\*\*384.0元/平方公尺  
前次移轉現值或原規定地價：  
053年07月 \*\*\*\*\*1.3元/平方公尺  
歷次取得權利範圍：全部\*\*\*\*\*1分之1\*\*\*\*\*  
其他登記事項：申請免繕發權利書狀：依土地登記規則第6-5條規定公有土地免繕狀。  
（本謄本列印完畢）

※注意：一、本謄本之處理及利用，申請人應注意依個人資料保護法第5條、第19條、第20條及第29條規定辦理。  
二、前次移轉現值資料，於課徵土地增值稅時，仍應以稅捐稽徵機關核算者為依據。

土地登記簿謄本

7F



土地登記第一類謄本 (地號全部)  
金沙鎮汶沙測段 1509-0000地號



列印時間：民國111年01月13日11時13分

頁次：1

謄本種類碼：PVR9XJ!FM4Q，可至<https://epaper.land.moi.gov.tw>查詢謄本申請紀錄  
臺南地政事務所 主任 許耀文 本案係依照分層負責規定授權承辦人員核發  
金門電謄字第001175號 列印人員：莊勝文  
資料管轄機關：金門縣地政局 謄本核發機關：臺南市臺南地政事務所

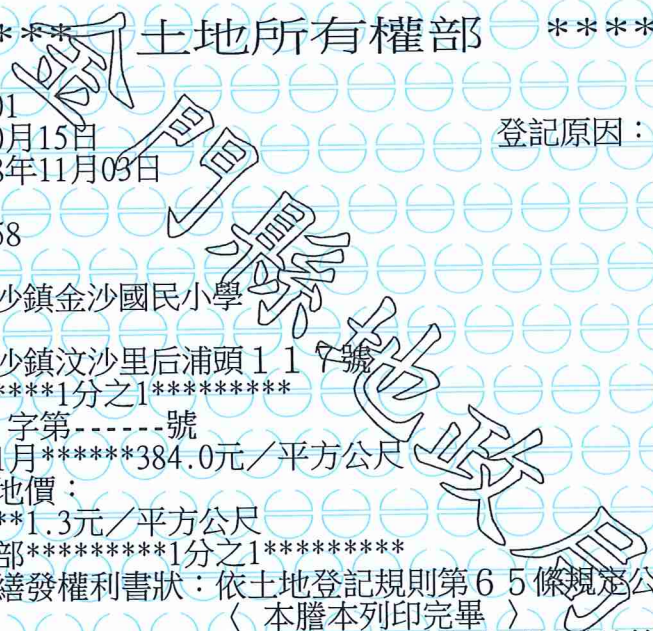


\*\*\*\*\* 土地標示部 \*\*\*\*\*

登記日期：民國105年12月02日 登記原因：地籍圖重測  
面積：\*\*\*\*\*28.61平方公尺  
使用分區：(空白) 使用地類別：(空白)  
民國111年01月 公告土地現值：\*\*\*13,517元/平方公尺  
地上建物建號：(空白)  
其他登記事項：權狀註記事項：建築基地地號：汶沙段1936、1498-4、1501  
至1513、1515、1556至1558地號等19筆。  
權狀註記事項：建築基地地號：汶沙段1496、1497、1497-1  
、1498、1498-4、1501至1507、1507-1、150  
8至1513、1515、1515-1、1556至1558、1558  
-1、1936地號。  
重測前：汶沙段1509-0000地號

\*\*\*\*\* 土地所有權部 \*\*\*\*\*

(0001) 登記次序：0001  
登記日期：民國083年10月15日 登記原因：收歸國有  
原因發生日期：民國078年11月03日  
所有權人：中華民國  
統一編號：0000000158  
住址：(空白)  
管理 者：金門縣金沙鎮金沙國民小學  
統一編號：77355612  
住 址：金門縣金沙鎮汶沙里后浦頭117號  
權利範圍：全部 \*\*\*\*\*1分之1\*\*\*\*\*  
權狀字號：---(空白)字第-----號  
當期申報地價：111年01月\*\*\*\*\*384.0元/平方公尺  
前次移轉現值或原規定地價：  
053年07月 \*\*\*\*\*1.3元/平方公尺  
歷次取得權利範圍：全部\*\*\*\*\*1分之1\*\*\*\*\*  
其他登記事項：申請免繕發權利書狀：依土地登記規則第65條規定公有土地免繕狀。  
(本謄本列印完畢)



※注意：一、本謄本之處理及利用，申請人應注意依個人資料保護法第5條、第19條、第20條及第29條規定辦理。  
二、前次移轉現值資料，於課徵土地增值稅時，仍應以稅捐稽徵機關核算者為依據。




土地登記第一類謄本（地號全部）  
金沙鎮汶沙測段 1510-0000地號



列印時間：民國111年01月13日11時13分

頁次：1

謄本種類碼：PVR9XJ!FM4Q，可至<https://epaper.land.moi.gov.tw>查詢謄本申請紀錄  
臺南地政事務所 主任 許耀文 本案係依照分層負責規定授權承辦人員核發  
金門電謄字第001175號 列印人員：莊勝文  
資料管轄機關：金門縣地政局 謄本核發機關：臺南市臺南地政事務所

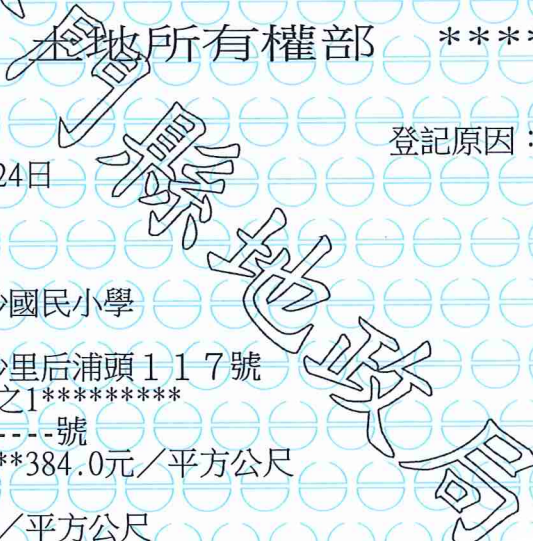


\*\*\*\*\* 土地標示部 \*\*\*\*\*

登記日期：民國107年09月05日 登記原因：合併  
面積：\*\*\*\*1,795.70平方公尺  
使用分區：（空白） 使用地類別：（空白）  
民國111年01月 公告土地現值：\*\*\*13,517元/平方公尺  
地上建物建號：汶沙測段 00598-002  
其他登記事項：權狀註記事項：建築基地地號：汶沙段1936、1498-4、1501  
至1513、1515、1556至1558地號等19筆。  
權狀註記事項：建築基地地號：汶沙段1496、1497、1497-1  
、1498、1498-4、1501至1507、1507-1、1508  
至1513、1515、1515-1、1556至1558、1558-1、1936地號。  
重測前：汶沙段1510-0000地號  
合併自：1511-0000、1512-0000、1513-0000  
、1515-0000、1515-0001、1517-0005、1558-0000、1558-0001地號

\*\*\*\*\* 土地所有權部 \*\*\*\*\*

(0001) 登記次序：0002 登記原因：買賣  
登記日期：民國087年01月13日  
原因發生日期：民國086年11月24日  
所有權人：金門縣  
統一編號：0000902000  
住址：（空白）  
管理者：金門縣金沙鎮金沙國民小學  
統一編號：77355612  
住址：金門縣金沙鎮汶沙里后浦頭117號  
權利範圍：全部 \*\*\*\*\*1分之1\*\*\*\*\*  
權狀字號：--（空白）字第----號  
當期申報地價：111年01月\*\*\*\*\*384.0元/平方公尺  
前次移轉現值或原規定地價：  
053年07月 \*\*\*\*\*452.3元/平方公尺  
歷次取得權利範圍：\*\*\*\*\*10000分之399\*\*\*\*\*  
086年11月 \*\*\*\*1,956.6元/平方公尺  
歷次取得權利範圍：\*\*\*\*\*10000分之6055\*\*\*\*\*  
087年07月 \*\*\*\*1,957.1元/平方公尺  
歷次取得權利範圍：\*\*\*\*\*10000分之1964\*\*\*\*\*  
087年08月 \*\*\*\*1,908.7元/平方公尺  
歷次取得權利範圍：\*\*\*\*\*10000分之1582\*\*\*\*\*  
其他登記事項：申請免繕發權利書狀：依土地登記規則第65條規定公有土地免繕狀。  
（本謄本列印完畢）



※注意：一、本謄本之處理及利用，申請人應注意依個人資料保護法第5條、第19條、第20條及第29條規定辦理。  
二、前次移轉現值資料，於課徵土地增值稅時，仍應以稅捐稽徵機關核算者為依據。



土地登記第一類謄本（地號全部）


金沙鎮汶沙測段 1517-0004地號



列印時間：民國111年01月13日11時13分

頁次：1

謄本種類碼：PVR9XJ!FM4Q，可至<https://epaper.land.moi.gov.tw>查詢謄本申請紀錄  
臺南地政事務所 主任 許耀文 本案係依照分層負責規定授權承辦人員核發  
金門電謄字第001175號 列印人員：莊勝文  
資料管轄機關：金門縣地政局 謄本核發機關：臺南市臺南地政事務所



\*\*\*\*\* 土地標示部 \*\*\*\*\*

登記日期：民國105年12月02日 登記原因：地籍圖重測  
面積：\*\*\*\*\*36.45平方公尺  
使用分區：（空白） 使用地類別：（空白）  
民國111年01月 公告土地現值：\*\*\*13,517元/平方公尺  
地上建物建號：（空白）  
其他登記事項：合併自：20969地號  
分割自：1517-0000地號  
重測前：汶沙段1517-0004地號

\*\*\*\*\* 土地所有權部 \*\*\*\*\*

(0001) 登記次序：0001  
登記日期：民國071年10月01日 登記原因：買賣  
原因發生日期：民國071年08月09日  
所有權人：金門縣  
統一編號：0000902000  
住址：（空白）  
管理者：金門縣公共車船管理處  
統一編號：77295018  
住址：金門縣金湖鎮黃海路90之1號  
權利範圍：全部 \*\*\*\*\*1分之1\*\*\*\*\*  
權狀字號：---（空白）字第-----號  
當期申報地價：111年01月 \*\*\*\*\*384.0元/平方公尺  
前次移轉現值或原規定地價：  
053年07月 \*\*\*\*\*456.8元/平方公尺  
歷次取得權利範圍：全部 \*\*\*\*\*1分之1\*\*\*\*\*  
其他登記事項：申請免繕發權利書狀：依土地登記規則第65條規定公有土地免繕狀。  
〈本謄本列印完畢〉

※注意：一、本謄本之處理及利用，申請人應注意依個人資料保護法第5條、第19條、第20條及第29條規定辦理。  
二、前次移轉現值資料，於課徵土地增值稅時，仍應以稅捐稽徵機關核算者為依據。



土地登記第一類謄本（地號全部）

金沙鎮汶沙測段 1556-0000地號



列印時間：民國111年01月13日11時13分

頁次：1

謄本種類碼：PVR9XJ!FM4Q，可至<https://epaper.land.moi.gov.tw>查詢謄本申請紀錄  
臺南地政事務所 主任 許耀文 本案係依照分層負責規定授權承辦人員核發  
金門電謄字第001175號 列印人員：莊勝文  
資料管轄機關：金門縣地政局 謄本核發機關：臺南市臺南地政事務所



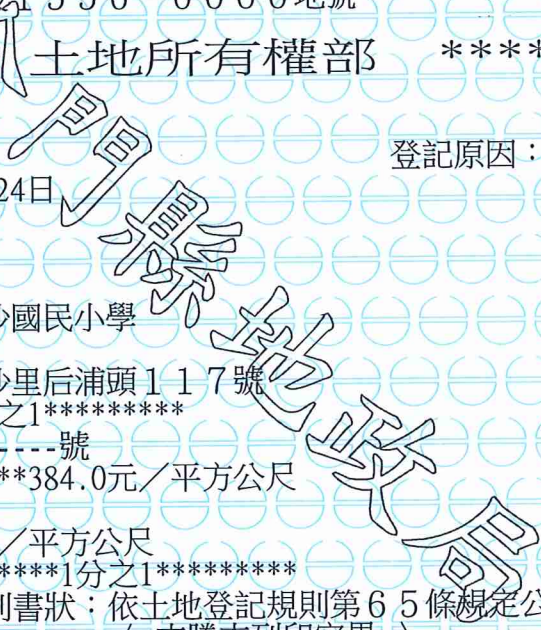
\*\*\*\*\* 土地標示部 \*\*\*\*\*

登記日期：民國105年12月02日 登記原因：地籍圖重測  
面積：\*\*\*\*\*80.89平方公尺  
使用分區：（空白） 使用地類別：（空白）  
民國111年01月 公告土地現值：\*\*\*13,517元/平方公尺  
地上建物建號：汶沙測段 00598-002  
其他登記事項：分割自：沙字 21001之3地號  
權狀註記事項：建築基地地號：汶沙段1936、1498-4、1501  
至1513、1515、1556至1558地號等19筆。  
權狀註記事項：建築基地地號：汶沙段1496、1497、1497-1  
、1498、1498-4、1501至1507、1507-1、150  
8至1513、1515、1515-1、1556至1558、1558  
-1、1936地號。  
重測前：汶沙段1556-0000地號

\*\*\*\*\* 土地所有權部 \*\*\*\*\*

(0001) 登記次序：0003  
登記日期：民國087年01月07日 登記原因：買賣  
原因發生日期：民國086年11月24日  
所有權人：金門縣  
統一編號：0000902000  
住址：（空白）  
管理者：金門縣金沙鎮金沙國民小學  
統一編號：77355612  
住址：金門縣金沙鎮汶沙里后浦頭117號  
權利範圍：全部 \*\*\*\*\*1分之1\*\*\*\*\*  
權狀字號：---（空白）字第-----號  
當期申報地價：111年01月\*\*\*\*\*384.0元/平方公尺  
前次移轉現值或原規定地價：  
086年11月 \*\*\*\*\*3,418.2元/平方公尺  
歷次取得權利範圍：全部 \*\*\*\*\*1分之1\*\*\*\*\*  
其他登記事項：申請免繕發權利書狀：依土地登記規則第65條規定公有土地免繕狀。  
（本謄本列印完畢）

※注意：一、本謄本之處理及利用，申請人應注意依個人資料保護法第5條、第19條、第20條及第29條規定辦理。  
二、前次移轉現值資料，於課徵土地增值稅時，仍應以稅捐稽徵機關核算者為依據。




土地登記第一類謄本（地號全部）  
金沙鎮汶沙測段 1557-0000地號



列印時間：民國111年01月13日11時13分

頁次：1

謄本種類碼：PVR9XJ!FM4Q，可至<https://epaper.land.moi.gov.tw>查詢謄本申請紀錄  
臺南地政事務所 主任 許耀文 本案係依照分層負責規定授權承辦人員核發  
金門電謄字第001175號 列印人員：莊勝文  
資料管轄機關：金門縣地政局 謄本核發機關：臺南市臺南地政事務所



\*\*\*\*\* 土地標示部 \*\*\*\*\*

登記日期：民國105年12月02日 登記原因：地籍圖重測  
面積：\*\*\*\*\*128.44平方公尺  
使用分區：（空白） 使用地類別：（空白）  
民國111年01月 公告土地現值：\*\*\*13,517元/平方公尺  
地上建物建號：汶沙測段 00598-002  
其他登記事項：因分割增加地號：1557-1地號  
權狀註記事項：建築基地地號：汶沙段1936、1498-4、1501  
至1513、1515、1556至1558地號等19筆。  
權狀註記事項：建築基地地號：汶沙段1496、1497、1497-1  
、1498、1498-4、1501至1507、1507-1、150  
8至1513、1515、1515-1、1556至1558、1558  
-1、1936地號。  
重測前：汶沙段1557-0000地號

\*\*\*\*\* 土地所有權部 \*\*\*\*\*

(0001) 登記次序：0001  
登記日期：民國091年08月30日 登記原因：收歸國有  
原因發生日期：民國088年08月07日  
所有權人：中華民國  
統一編號：0000000158  
住址：（空白）  
管理者：金門縣金沙鎮金沙國民小學  
統一編號：77355612  
住址：金門縣金沙鎮汶沙里后浦頭117號  
權利範圍：全部 \*\*\*\*\*1分之1\*\*\*\*\*  
權狀字號：---（空白）字第-----號  
當期申報地價：111年01月\*\*\*\*\*384.0元/平方公尺  
前次移轉現值或原規定地價：  
086年08月 \*\*\*\*\*388.7元/平方公尺  
歷次取得權利範圍：全部\*\*\*\*\*1分之1\*\*\*\*\*  
其他登記事項：申請免繕發權利書狀：依土地登記規則第65條規定公有土地免繕狀。  
（本謄本列印完畢）

※注意：一、本謄本之處理及利用，申請人應注意依個人資料保護法第5條、第19條、第20條及第29條規定辦理。  
二、前次移轉現值資料，於課徵土地增值稅時，仍應以稅捐稽徵機關核算者為依據。

土地登記第一類謄本（地號全部）  
金沙鎮汶沙測段 1557-0001地號



列印時間：民國111年01月13日11時13分

頁次：1

謄本種類碼：PVR9XJ!FM4Q，可至<https://epaper.land.moi.gov.tw>查詢謄本申請紀錄  
臺南地政事務所 主任 許耀文 本案係依照分層負責規定授權承辦人員核發  
金門電謄字第001175號 列印人員：莊勝文  
資料管轄機關：金門縣地政局 謄本核發機關：臺南市臺南地政事務所



\*\*\*\*\* 土地標示部 \*\*\*\*\*

登記日期：民國105年12月02日 登記原因：地籍圖重測  
面積：\*\*\*\*\*6.13平方公尺  
使用分區：（空白） 使用地類別：（空白）  
民國111年01月 公告土地現值：\*\*\*13,517元/平方公尺  
地上建物建號：（空白）  
其他登記事項：分割自：1557地號  
重測前：汶沙段1557-0001地號

\*\*\*\*\* 土地所有權部 \*\*\*\*\*

（0001）登記次序：0001  
登記日期：民國091年08月30日 登記原因：收歸國有  
原因發生日期：民國088年08月07日  
所有權人：中華民國  
統一編號：0000000158  
住址：（空白）  
管理 者：金門縣金沙鎮金沙國民小學  
統一編號：77355612  
住址：金門縣金沙鎮汶沙里后浦頭117號  
權利範圍：全部 \*\*\*\*\*1分之1\*\*\*\*\*  
權狀字號：---（空白）字第----號  
當期申報地價：111年01月\*\*\*\*\*384.0元/平方公尺  
前次移轉現值或原規定地價：  
086年08月 \*\*\*\*\*378.8元/平方公尺  
歷次取得權利範圍：全部 \*\*\*\*\*1分之1\*\*\*\*\*  
其他登記事項：申請免繕發權利書狀：依土地登記規則第65條規定公有土地免繕狀。  
（本謄本列印完畢）

※注意：一、本謄本之處理及利用，申請人應注意依個人資料保護法第5條、第19條、第20條及第29條規定辦理。  
二、前次移轉現值資料，於課徵土地增值稅時，仍應以稅捐稽徵機關核算者為依據。

