

土地建物查詢資料

金門縣金湖鎮夏興段 0045-0001地號

資料查詢時間：民國111年03月15日17時31分

頁次：1

***** 土地標示部 *****

登記日期：民國091年10月04日
 地目：原
 使用分區：(空白)
 民國111年01月
 地上建物建號：共0棟
 其他登記事項：因分割增加地號：0045-0002地號，0045-0003地號，0045-0004地號
 因分割增加地號：45-9地號

登記原因：逕為分割
 面積：***21,406.21平方公尺
 使用地類別：(空白)

公告土地現值：***1,700元/平方公尺
 等則：--

***** 土地所有權部 *****

(0001) 登記次序：0001
 登記日期：民國091年10月07日
 原因發生日期：民國065年12月15日
 所有權人：中華民國
 統一編號：0000000158
 住址：(空白)
 管理者：金門縣政府
 統一編號：371010000A
 住址：(空白)

權利範圍：全部 *****1分之1*****
 權狀字號：--- (空白) 字第-----號
 當期申報地價：111年01月*****90.0元/平方公尺
 前次移轉現值或原規定地價：
 089年08月 *****70.0元/平方公尺
 歷次取得權利範圍：全部*****1分之1*****
 其他登記事項：申請免繕發權利書狀：依府財產字第0930056647號函，免繕狀。
 (資料顯示完畢)

列印人員：汪宗亮
 收件號：111WA002048
 查驗號碼：111WA002048REGE8D88B26C81F4B75A6DC073E9583E
 本查詢資料結果之處理及利用應依個人資料保護法相關規定辦理。



土地建物查詢資料

金門縣金湖鎮夏興段 0049-0000地號

資料查詢時間：民國111年03月15日17時31分

頁次：1

土地標示部

登記日期：民國085年06月21日

登記原因：地籍圖重測

地目：雜

等則：--

面積：*****388.17平方公尺

使用分區：(空白)

使用地類別：(空白)

民國111年01月 公告土地現值：****1,700元/平方公尺

地上建物建號：共0棟

其他登記事項：(空白)

土地所有權部

(0001) 登記次序：0001

登記日期：民國074年12月20日

登記原因：收歸國有

原因發生日期：民國074年10月17日

所有權人：中華民國

統一編號：0000000158

住址：(空白)

管理者：金門縣政府

統一編號：371010000A

住址：(空白)

權利範圍：全部 *****1分之1*****

權狀字號：---(空白)字第-----號

當期申報地價：111年01月*****90.0元/平方公尺

前次移轉現值或原規定地價：

053年07月 *****3.6元/平方公尺

歷次取得權利範圍：全部*****1分之1*****

其他登記事項：申請免繕發權利書狀：依府財產字第0930056647號函，免繕狀。

(資料顯示完畢)

列印人員：汪宗亮

收件號：111WA002048

查驗號碼：111WA002048REG8D88B26C81F4B75A6DC073E9583E

本查詢資料結果之處理及利用應依個人資料保護法相關規定辦理。

3E

26

土地建物查詢資料

金門縣金湖鎮夏興段 0050-0000地號

資料查詢時間：民國111年03月16日11時24分

頁次：1

***** 土地標示部 *****

登記日期：民國085年06月21日
地目：旱
使用分區：(空白)
民國111年01月
地上建物建號：共0棟
其他登記事項：(空白)

登記原因：地籍圖重測
面積：*****802.30平方公尺
使用地類別：(空白)
公告土地現值：****1,700元/平方公尺

***** 土地所有權部 *****

(0001) 登記次序：0001
登記日期：民國074年12月20日
原因發生日期：民國074年10月17日
所有權人：中華民國
統一編號：0000000158
住址：(空白)
管理者：金門縣政府
統一編號：371010000A
住址：(空白)
權利範圍：全部 *****1分之1*****
權狀字號：---(空白)字第-----號
當期申報地價：111年01月*****90.0元/平方公尺
前次移轉現值或原規定地價：
053年07月 *****1.3元/平方公尺
歷次取得權利範圍：全部*****1分之1*****
其他登記事項：申請免繕發權利書狀：依府財產字第0930056647號函，免繕狀。
(資料顯示完畢)

列印人員：汪宗亮
收件號：111WA002068
查驗號碼：111WA002068REG78D3AFBEFB864D799D934E75ECE19
本查詢資料結果之處理及利用應依個人資料保護法相關規定辦理。

土地建物查詢資料

金門縣金湖鎮夏興段 0065-0005地號

資料查詢時間：民國111年03月15日17時31分

頁次：1

土地標示部

登記日期：民國091年07月15日

登記原因：逕為分割

地目：原

等則：--

面積：***12,508.64平方公尺

使用分區：(空白)

使用地類別：(空白)

民國111年01月 公告土地現值：***1,700元/平方公尺

地上建物建號：共0棟

其他登記事項：分割自：65-1地號

土地所有權部

(0001) 登記次序：0001

登記日期：民國091年10月04日

登記原因：第一次登記

原因發生日期：民國065年12月15日

所有權人：中華民國

統一編號：0000000158

住址：(空白)

管理者：金門縣政府

統一編號：371010000A

住址：(空白)

權利範圍：全部 *****1分之1*****

權狀字號：---(空白)字第-----號

當期申報地價：111年01月 *****90.0元/平方公尺

前次移轉現值或原規定地價：

089年08月 *****70.0元/平方公尺

歷次取得權利範圍：全部 *****1分之1*****

其他登記事項：申請免繕發權利書狀：依府財產字第0930056647號函，免繕狀。

(資料顯示完畢)

列印人員：汪宗亮

收件號：111WA002048

查驗號碼：111WA002048REGE8D88B26C81F4B75A6DC073E9583E

本查詢資料結果之處理及利用應依個人資料保護法相關規定辦理。



土地建物查詢資料

金門縣金湖鎮夏興段 0065-0008地號

資料查詢時間：民國111年03月15日17時31分

頁次：1

土地標示部

登記日期：民國094年03月10日

登記原因：分割

地目：原

等則：--

面積：****7,277.30平方公尺

使用分區：(空白)

使用地類別：(空白)

民國111年01月 公告土地現值：****1,700元/平方公尺

地上建物建號：共0棟

其他登記事項：分割自：65-2地號

土地所有權部

(0001) 登記次序：0001

登記日期：民國090年04月27日

登記原因：第一次登記

原因發生日期：民國061年07月12日

所有權人：中華民國

統一編號：0000000158

住址：(空白)

管理者：金門縣政府

統一編號：371010000A

住址：(空白)

權利範圍：全部 *****1分之1*****

權狀字號：---(空白)字第-----號

當期申報地價：111年01月*****90.0元/平方公尺

前次移轉現值或原規定地價：

086年08月 *****60.0元/平方公尺

歷次取得權利範圍：全部*****1分之1*****

其他登記事項：申請免繕發權利書狀：依府財產字第0930056647號函，免繕狀。

(資料顯示完畢)

列印人員：汪宗亮

收件號：111WA002048

查驗號碼：111WA002048REGE8D88B26C81F4B75A6DC073E9583E

本查詢資料結果之處理及利用應依個人資料保護法相關規定辦理。



土地建物查詢資料

金門縣金湖鎮夏興段 0065-0009地號

資料查詢時間：民國111年03月15日17時31分

頁次：1

***** 土地標示部 *****

登記日期：民國101年11月12日 登記原因：分割
地目：原 等則：-- 面積：****1,628.77平方公尺
使用分區：(空白) 使用地類別：(空白)
民國111年01月 公告土地現值：****1,700元/平方公尺
地上建物建號：共0棟
其他登記事項：分割自：0065-0001地號

***** 土地所有權部 *****

(0001) 登記次序：0001
登記日期：民國097年04月16日 登記原因：收歸國有
原因發生日期：民國091年08月01日
所有權人：中華民國
統一編號：0000000158
住址：(空白)
管理者：金門縣政府
統一編號：371010000A
住址：(空白)
權利範圍：全部 *****1分之1*****
權狀字號：---(空白)字第-----號
當期申報地價：111年01月*****90.0元/平方公尺
前次移轉現值或原規定地價：
089年08月 *****70.0元/平方公尺
歷次取得權利範圍：全部*****1分之1*****
其他登記事項：申請免繕發權利書狀：依府財產字第0930056647號函，免繕狀。
(資料顯示完畢)

列印人員：汪宗亮
收件號：111WA002048
查驗號碼：111WA002048REGE8D88B26C81F4B75A6DC073E9583E
本查詢資料結果之處理及利用應依個人資料保護法相關規定辦理。

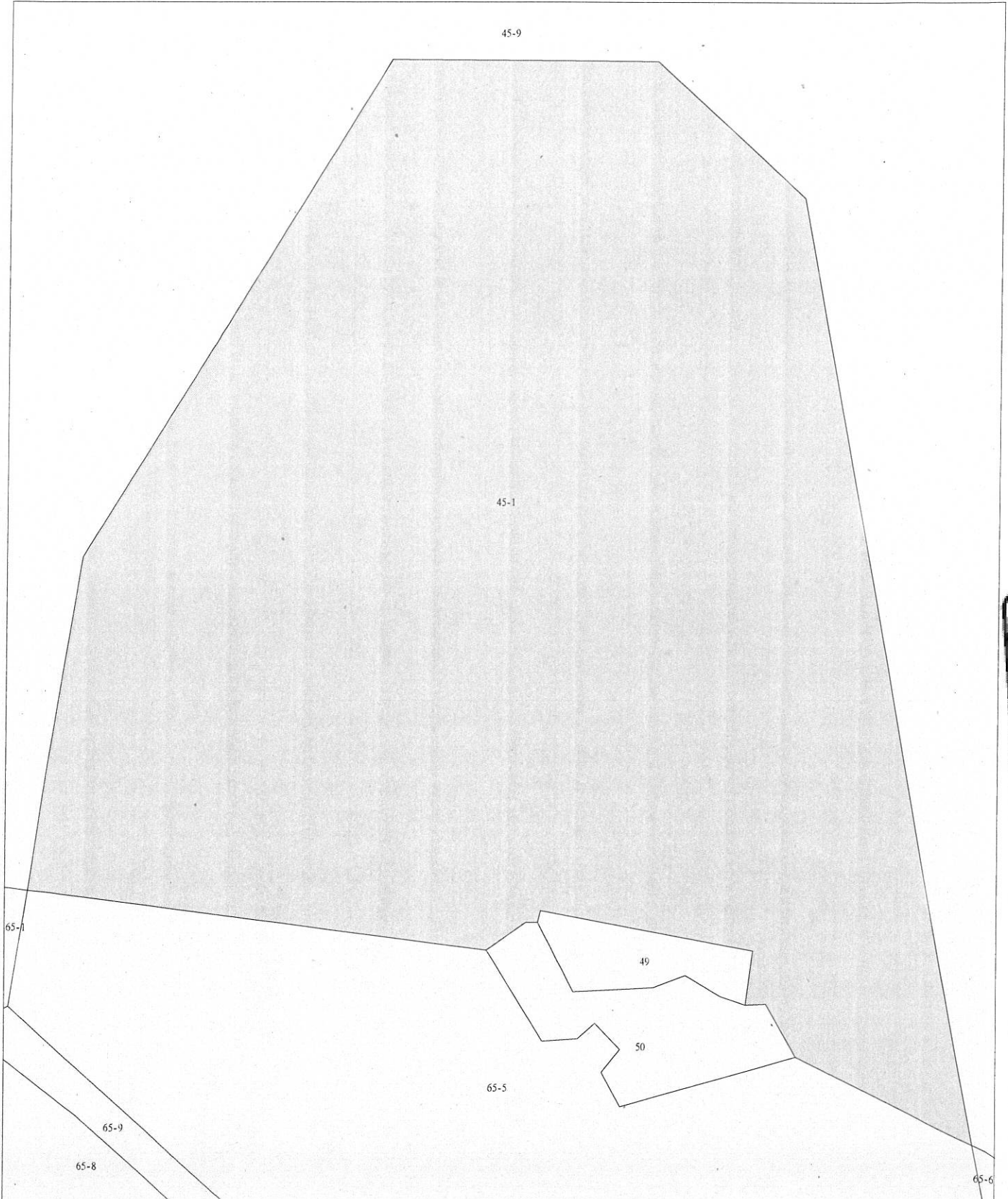


金門縣金湖鎮地籍圖查詢資料

資料查詢時間：民國111年03月15日17時31分 收件號：111WA002048
土地坐落：金門縣金湖鎮夏興段45-1地號共1筆



列印人員：汪宗亮



地籍圖
4

比例尺：1/1000

原比例尺：1/500

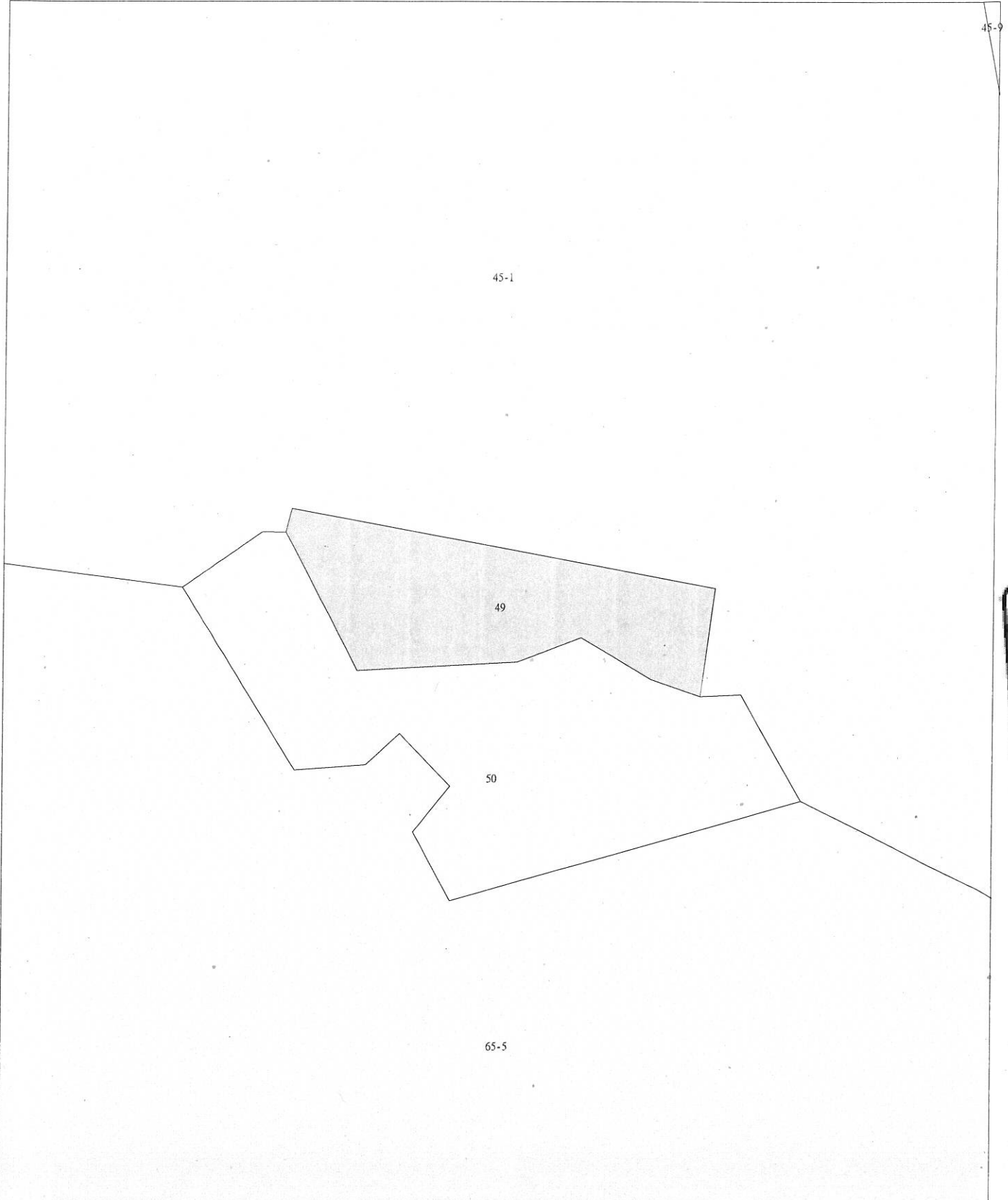
查驗碼：111WA002048PIC1BF6F76D3FB5C493E87FE6F1C7915

金門縣金湖鎮地籍圖查詢資料

資料查詢時間：民國111年03月15日17時31分 收件號：111WA002048
土地坐落：金門縣金湖鎮夏興段49地號共1筆



列印人員：汪宗亮



比例尺：1/500

查驗碼：111WA002048PIC1BF6F76D3FB5C493E87FE6F1C7915

金門縣金湖鎮地籍圖查詢資料

資料查詢時間：民國111年03月16日11時24分 收件號：111WA002068
土地坐落：金門縣金湖鎮夏興段50地號共1筆



列印人員：汪宗亮

45-1

49

50

65-5

比例尺：1/500

查驗碼：111WA002068PIC189AE31D748354F7A8A797E68D178

金門縣金湖鎮地籍圖查詢資料

資料查詢時間：民國111年03月15日17時31分 收件號：111WA002048

土地坐落：金門縣金湖鎮夏興段65-5地號共1筆



列印人員：汪宗亮



比例尺：1/1200

原比例尺：1/500

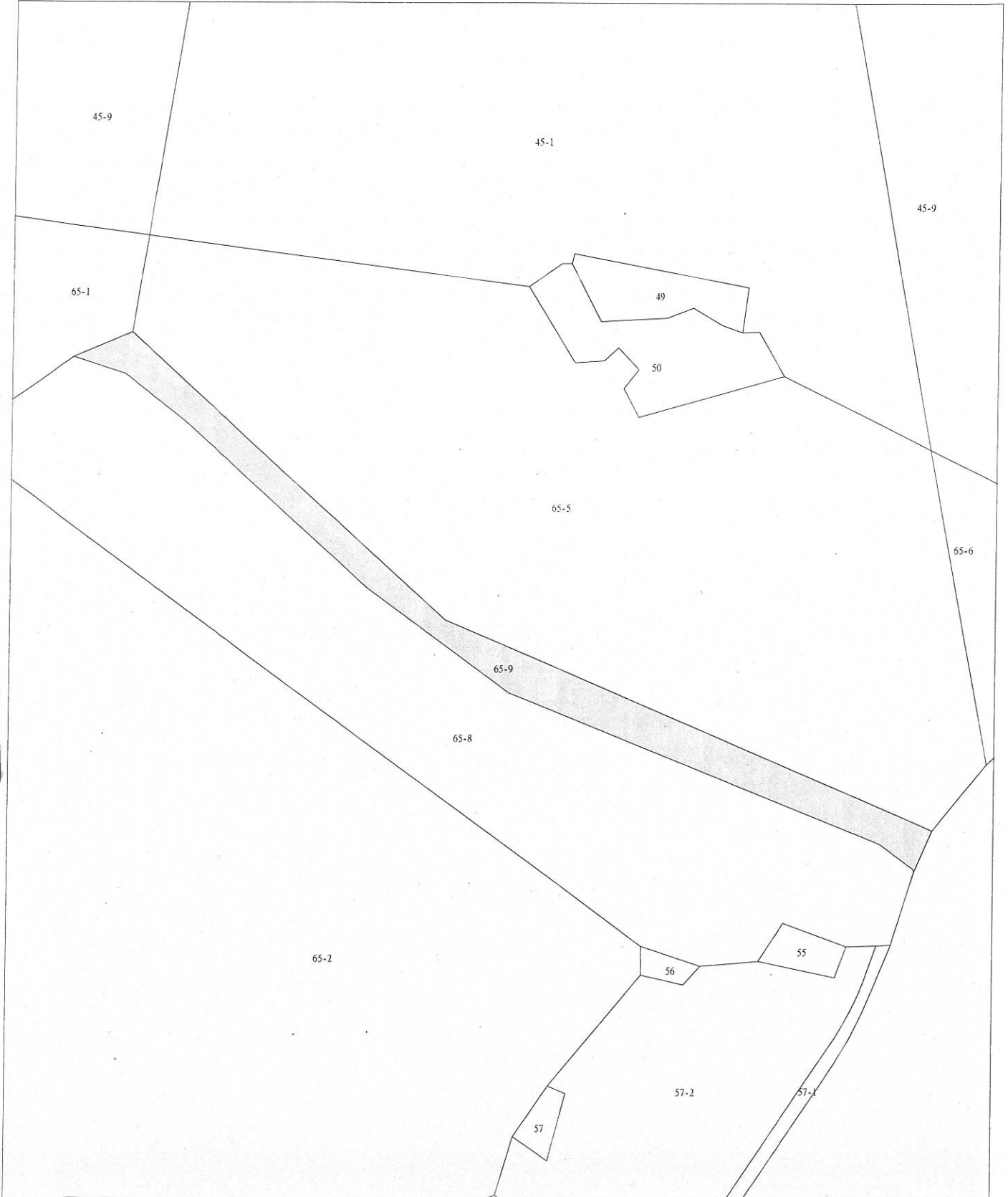
查驗碼：111WA002048PIC1BF6F76D3FB5C493E87FE6F1C7915

金門縣金湖鎮地籍圖查詢資料

資料查詢時間：民國111年03月15日17時31分 收件號：111WA002048
土地坐落：金門縣金湖鎮夏興段65-9地號共1筆



列印人員：汪宗亮



比例尺：1/1200

原比例尺：1/500

查驗碼：111WA002048PIC1BF6F76D3FB5C493E87FE6F1C7915



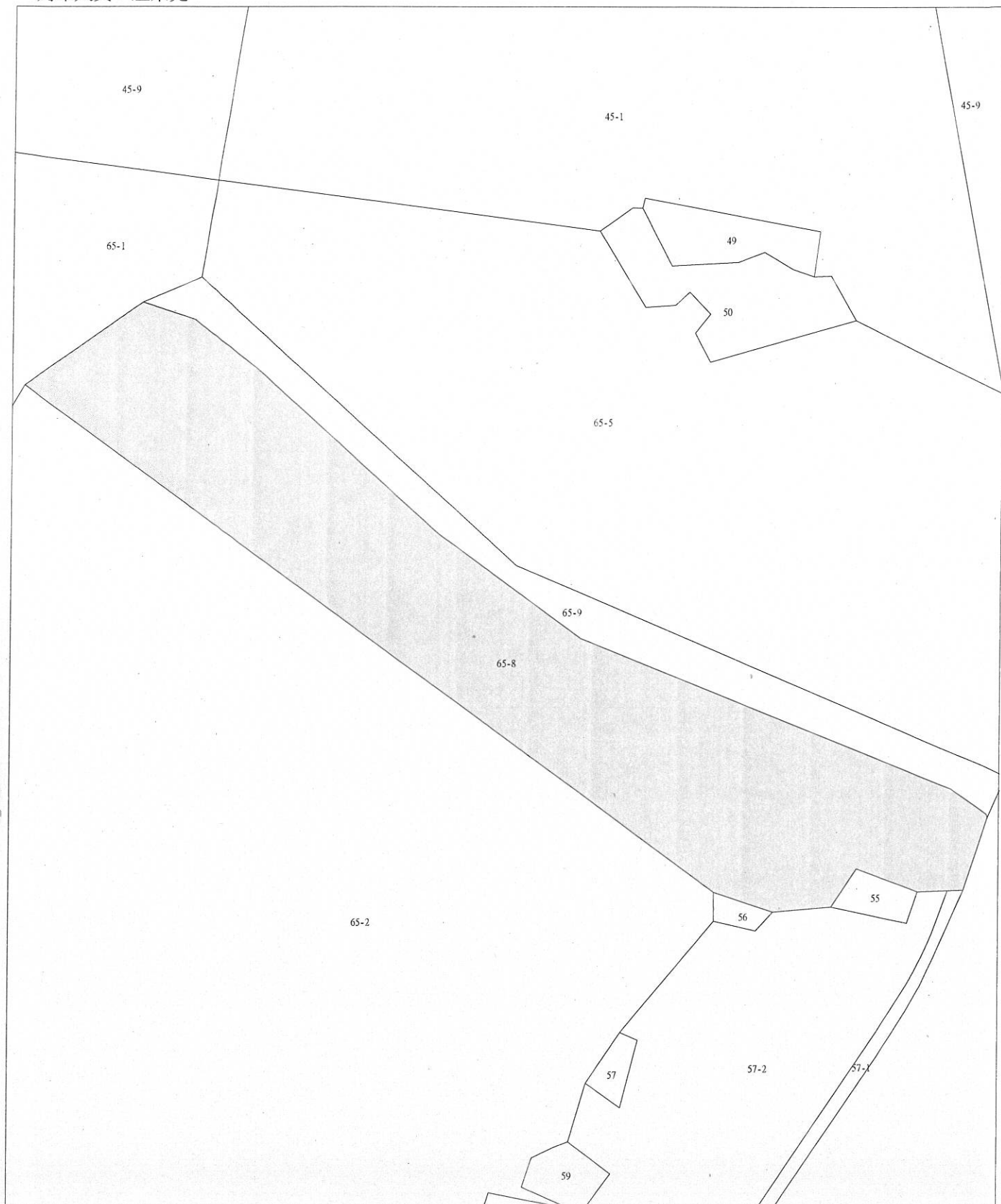
金門縣金湖鎮地籍圖查詢資料

資料查詢時間：民國111年03月15日17時31分 收件號：111WA002048

土地坐落：金門縣金湖鎮夏興段65-8地號共1筆



列印人員：汪宗亮



比例尺：1/1200

原比例尺：1/500

查驗碼：111WA002048PIC1BF6F76D3FB5C493E87FE6F1C7915