

新北市政府 公告

發文日期：中華民國110年10月5日
發文字號：新北府民殯字第1105079477號
附件：如依據二



主旨：公告延長本市鶯歌第一公墓部分範圍、新店第六公墓部分範圍及新店區新和段1092地號市有土地等3處有（無）主墳墓遷葬事宜。

依據：

- 一、殯葬管理條例第30條、第39條及第41條規定辦理。
- 二、本府110年1月26日新北府民殯字第1105070631號公告、110年2月1日新北府民殯字第1105071100號公告及110年4月8日新北府民殯字第1105073110號公告（如附件）續辦。

公告事項：

- 一、延長原因：因受「嚴重特殊傳染性肺炎」(COVID-19)疫情影響，為保障民眾權益並提升遷葬申請意願，爰延長遷葬期間。
- 二、遷葬期間：自公告日起延長至110年12月30日(星期四)止。
- 三、旨揭墳墓所在地號：
 - (一)鶯歌第一公墓部分範圍：鶯歌區鶯歌段牛灶坑小段55-4地號（部分範圍）、55-117地號及55-118地號等3筆土地。
 - (二)新店第六公墓部分範圍：新店區新和段158地號及160地號等2筆土地。
 - (三)新店區新和段1092地號。
- 四、其餘事項同原遷葬公告內容，相關資訊建置於本府民政局網



頁 (<https://www.ca.ntpc.gov.tw/>) 周知 (路徑為：首頁 / 民政局 / 最新消息 / 公告資訊)。

市長侯友宜



檔 號：
保存年限：

新北市政府 公告

發文日期：中華民國110年1月26日
發文字號：新北府民殯字第1105070631號
附件：地籍謄本及地籍圖各1份



主旨：公告本市鶯歌第一公墓部分範圍有（無）主墳墓遷葬事項。
依據：殯葬管理條例第30條、第39條、第41條、內政部98年8月4日台內民字第0980139641號函及新北市政府辦理公共工程地上物查估拆遷補償救濟標準第26條。

公告事項：

- 一、旨揭墳墓所在地號：鶯歌區鶯歌段牛灶坑小段55-4部分範圍、55-117及55-118地號，共3筆地號。
- 二、遷葬原因：為配合鶯歌第二納骨塔及環保葬園區興建工程，辦理鶯歌第一公墓部分範圍公共工程遷葬。
- 三、遷葬期間：自公告日起至110年11月1日(星期一)止。
- 四、旨揭墓區應遷墳墓，本府已於墓前豎立標示，惟遷葬範圍內墳墓年代久遠，無法均以書面通知墓主，爰依內政部98年8月4日台內民字第0980139641號函釋，以公告代替書面通知範圍內各墓主自行遷葬。
- 五、合法墳墓依「新北市政府辦理公共工程地上物查估拆遷補償救濟標準」（以下簡稱本標準）計算核發墳墓遷葬補償費。非依法設置之墳墓依本標準之合法墳墓補償費70%計算核發墳墓遷葬救濟金。
- 六、公告遷葬期間，請墓主或關係人攜帶身分證正本及正反面影

本、受葬者除戶戶籍謄本正本（或死亡證明文件）及申請人與受葬者關係證明文件，至鶯歌區公所申請墳墓起掘相關作業，經公所審核文件後約定會勘起掘日期，俟墳墓起掘後將起掘前、中、後照片併入原申請文件，據以核發起掘證明及遷葬補償費（救濟金）；未依前述程序辦理者，將不予核發遷葬補償費（救濟金）。另墳墓起掘結果無骨灰（骸）者，因無遷葬之可能，故不予核發遷葬補償費（救濟金）。



- 七、公告範圍內如經本府發現應遷墳墓未列入公告清冊者，由本府相關人員現場認定後補公告；經墓主發現者，通知本府殯葬管理處辦理現場會勘後補列。
- 八、公告期滿尚未自行起掘之墳墓，依殯葬管理條例第30條及第41條第2項，由本府殯葬管理處代為起掘並為必要處理後，存放於骨灰（骸）存放設施，不得異議。嗣後如有墓主及家屬認領、移奉，不得向本府申請相關遷葬補償，本府亦不向墓主及家屬收取代遷葬作業費。
- 九、本公告應遷墳墓查估清冊及位置圖等相關資料，除於墳墓所在地公布外，並建置於本府民政局網頁（<https://www.ca.ntpc.gov.tw/>）周知（路徑為：首頁/民政局/最新消息/公告資訊）。

市長侯友宜

土地建物查詢資料

新北市鶯歌區鶯歌段牛灶坑小段 0055-0004地號

資料查詢時間：民國110年01月15日17時56分

頁次：1

***** 土地標示部 *****

登記日期：民國109年12月29日
地目：墓
使用分區：山坡地保育區
民國110年01月公告土地現值：***3,100元/平方公尺
地上建物建號：共0棟
其他登記事項：因分割增加地號：55-84至55-87地號
因分割增加地號：0055-0117、0055-0118地號
合併自：0055-0119地號

登記原因：合併
面積：***48,309.00平方公尺
使用地類別：殯葬用地

***** 土地所有權部 *****

(0001)登記次序：0004
登記日期：民國100年02月10日
原因發生日期：民國099年12月25日
所有權人：新北市
統一編號：0006500000
住址：(空白)
管理者：新北市政府殯葬管理處
統一編號：01880566
住址：(空白)
權利範圍：全部 *****1分之1*****
權狀字號：---(空白)字第-----號
當期申報地價：109年01月*****600.0元/平方公尺
前次移轉現值或原規定地價：
066年10月 *****24.2元/平方公尺
歷次取得權利範圍：全部 *****1分之1*****
其他登記事項：申請免繕發權利書狀：辦理管理者變更登記
< 資料顯示完畢 >

登記原因：持分合併

列印人員：顏毓佑
收件號：110YI000163
查驗號碼：110YI000163REG6D48DB3766C64C6591BA068E743DD
本查詢資料結果之處理及利用應依個人資料保護法相關規定辦理。

土地建物查詢資料

新北市鶯歌區鶯歌段牛灶坑小段 0055-0117地號

資料查詢時間：民國110年01月15日17時54分

頁次：1

土地標示部

登記日期：民國109年11月13日

登記原因：分割

地目：墓

等則：--

面積：****8,537.00平方公尺

使用分區：山坡地保育區

使用地類別：殯葬用地

民國110年01月

公告土地現值：****3,100元/平方公尺

地上建物建號：共0棟

其他登記事項：分割自：0055-0004地號

土地所有權部

(0001) 登記次序：0004

登記日期：民國100年02月10日

登記原因：持分合併

原因發生日期：民國099年12月25日

所有權人：新北市

統一編號：0006500000

住址：(空白)

管理者：新北市政府殯葬管理處

統一編號：01880566

住址：(空白)

權利範圍：全部 *****1分之1*****

權狀字號：---(空白)字第-----號

當期申報地價：109年01月*****600.0元/平方公尺

前次移轉現值或原規定地價：

066年10月 *****24.2元/平方公尺

歷次取得權利範圍：全部 *****1分之1*****

其他登記事項：申請免繕發權利書狀：辦理公有土地權利登記
< 資料顯示完畢 >

列印人員：顏毓佑

收件號：110YI000161

查驗號碼：110YI000161REG7C4F170C44C64D38A9D4992C3373A

本查詢資料結果之處理及利用應依個人資料保護法相關規定辦理。

土地建物查詢資料

新北市鶯歌區鶯歌段牛灶坑小段 0055-0118地號

資料查詢時間：民國110年01月15日17時54分

頁次：1

土地標示部

登記日期：民國109年12月29日

登記原因：分割

地目：墓

等則：--

面積：****3,045.00平方公尺

使用分區：山坡地保育區

使用地類別：殯葬用地

民國110年01月 公告土地現值：****3,100元/平方公尺

地上建物建號：共0棟

其他登記事項：分割自：0055-0004地號

因分割增加地號：0055-0119地號

土地所有權部

(0001) 登記次序：0004

登記日期：民國100年02月10日

登記原因：持分合併

原因發生日期：民國099年12月25日

所有權人：新北市

統一編號：0006500000

住址：(空白)

管理者：新北市政府殯葬管理處

統一編號：01880566

住址：(空白)

權利範圍：全部 *****1分之1*****

權狀字號：---(空白)字第-----號

當期申報地價：109年01月*****600.0元/平方公尺

前次移轉現值或原規定地價：

066年10月 *****24.2元/平方公尺

歷次取得權利範圍：全部 *****1分之1*****

其他登記事項：申請免繕發權利書狀：辦理公有土地權利登記

〈 資料顯示完畢 〉

列印人員：顏毓佑

收件號：110YI000162

查驗號碼：110YI000162REGE74D35EDB2AD43289F4AAA40702AE

本查詢資料結果之處理及利用應依個人資料保護法相關規定辦理。

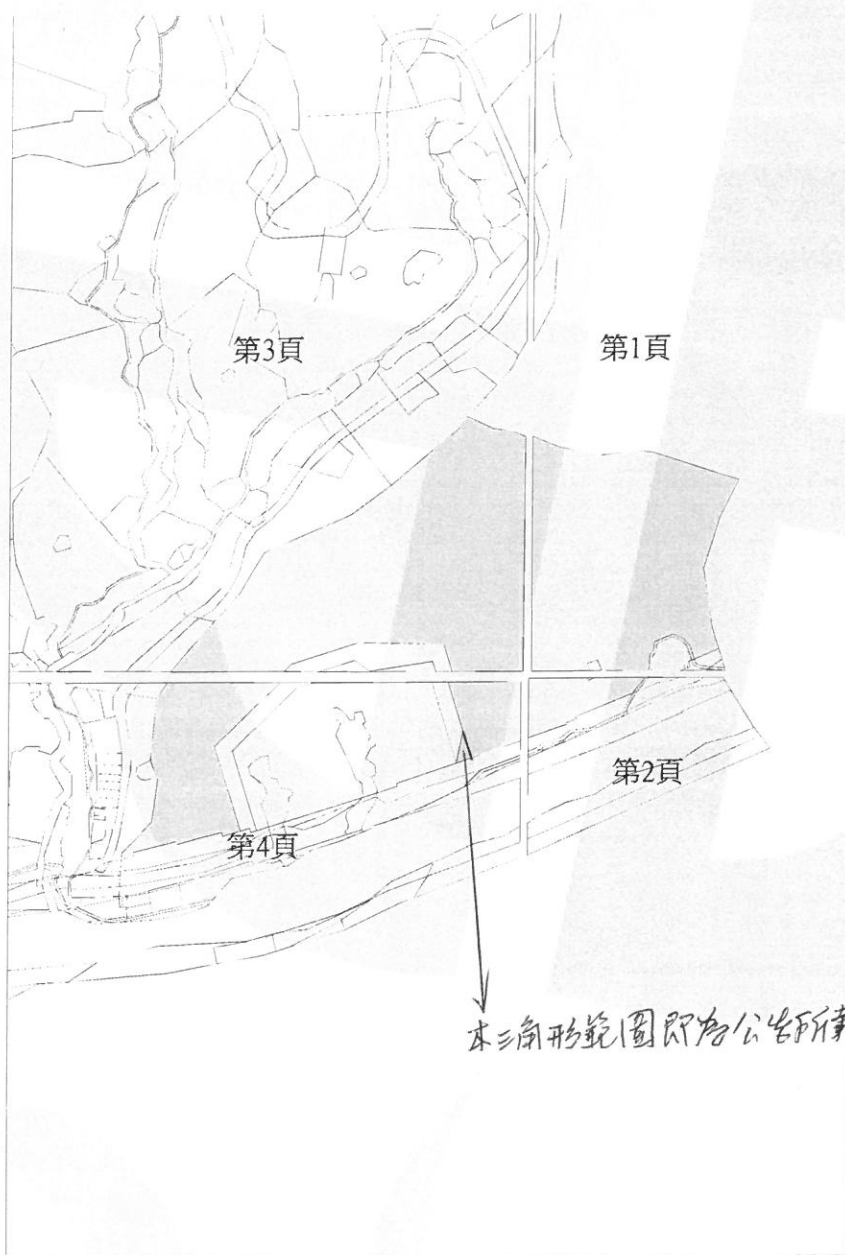
新北市鶯歌區地籍圖查詢資料

資料查詢時間：民國110年01月15日18時00分 收件號：110YI000168
土地坐落：新北市鶯歌區鶯歌段牛灶坑小段55-4地號共1筆




列印人員：顏毓佑

地籍圖謄本如附件共4頁，接續圖如下：



06



土地登記簿

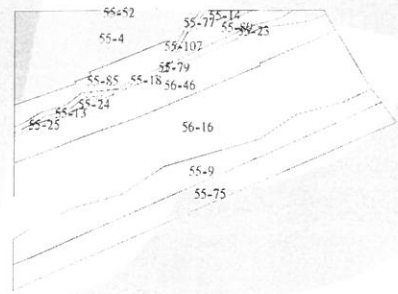
49

土地登記簿

00

比例尺：1/3000

原比例尺：1/1200



59
66

59

比例尺：1/3000

原比例尺：1/1200


新北市鶯歌區地籍圖查詢資料


資料查詢時間：民國110年01月15日18時00分 收件號：110YI000166
土地坐落：新北市鶯歌區鶯歌段牛灶坑小段55-117地號共1筆



列印人員：顏毓佑

地籍圖謄本如附件共2頁，接續圖如下：






地籍圖
40

地籍圖
80

比例尺：1/1200



比例尺：1/1200

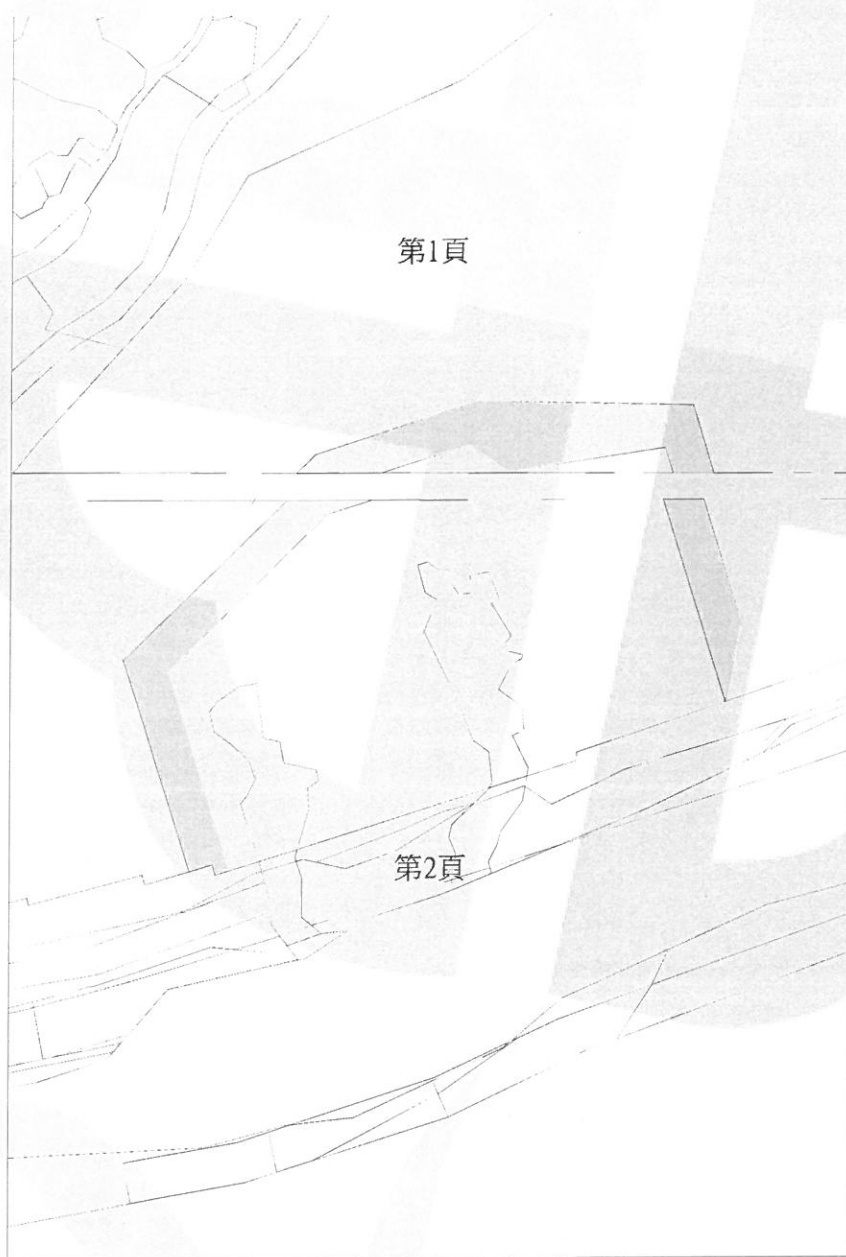
新北市鶯歌區地籍圖查詢資料


資料查詢時間：民國110年01月15日18時00分 收件號：110YI000167
土地坐落：新北市鶯歌區鶯歌段牛灶坑小段55-118地號共1筆



列印人員：顏毓佑

地籍圖謄本如附件共2頁，接續圖如下：





地籍圖
65

地籍圖
12

比例尺：1/1200



31

比例尺：1/1200

檔 號：
保存年限：

新北市政府 公告

發文日期：中華民國110年2月1日
發文字號：新北府民殯字第1105071100號
附件：地籍謄本及地籍圖各1份



主旨：公告本市新店第六公墓部分範圍有（無）主墳墓遷葬事項。
依據：殯葬管理條例第30條、第39條、第41條、內政部98年8月4日台內民字第0980139641號函及新北市政府辦理公共工程地上物查估拆遷補償救濟標準第26條。



公告事項：

- 一、旨揭墳墓所在地號：新店區新和段158及160地號，共2筆地號。
- 二、遷葬原因：妨礙都市發展及其他公共利益。
- 三、遷葬期間：自110年3月2日（星期二）起至110年10月29日（星期五）止。
- 四、旨揭墓區應遷墳墓，本府已於墓前豎立標示，惟遷葬範圍內墳墓年代久遠，無法均以書面通知墓主，爰依內政部98年8月4日台內民字第0980139641號函釋，以公告代替書面通知範圍內各墓主自行遷葬。
- 五、合法墳墓依「新北市政府辦理公共工程地上物查估拆遷補償救濟標準」（以下簡稱本標準）計算核發墳墓遷葬補償費。非依法設置之墳墓依本標準之合法墳墓補償費70%計算核發墳墓遷葬救濟金。
- 六、公告遷葬期間，請墓主或關係人攜帶身分證正本及正反面影

本、受葬者除戶戶籍謄本正本（或死亡證明文件）及申請人與受葬者關係證明文件，至新店區公所申請墳墓起掘相關作業，經公所審核文件後約定會勘起掘日期，俟墳墓起掘後將起掘前、中、後照片併入原申請文件，據以核發起掘證明及遷葬補償費（救濟金）；未依前述程序辦理者，將不予核發遷葬補償費（救濟金）。另墳墓起掘結果無骨灰（骸）者，因無遷葬之可能，故不予核發遷葬補償費（救濟金）。

七、公告範圍內如經本府發現應遷墳墓未列入公告清冊者，由本府相關人員現場認定後補公告；經墓主發現者，通知本府殯葬管理處辦理現場會勘後補列。

八、公告期滿尚未自行起掘之墳墓，依殯葬管理條例第30條及第41條第2項，由本府殯葬管理處代為起掘並為必要處理後，存放於骨灰（骸）存放設施，不得異議。嗣後如有墓主及家屬認領、移奉，不得向本府申請相關遷葬補償，本府亦不向墓主及家屬收取代遷葬作業費。

九、本公告應遷墳墓查估清冊及位置圖等相關資料，除於墳墓所在地公布外，並建置於本府民政局網頁（<https://www.ca.ntpc.gov.tw/>）周知（路徑為：首頁/民政局/最新消息/公告資訊）。



市長 侯友宜

土地建物查詢資料

新北市新店區新和段 0158-0000地號

資料查詢時間：民國110年01月27日18時21分

頁次：1

***** 土地標示部 *****

登記日期：民國089年10月05日
地目：墓
使用分區：(空白)
民國110年01月
地上建物建號：(空白)
其他登記事項：重測前：安坑段外挖子小段0077-0049地號

登記原因：地籍圖重測
面積：****1,104.75平方公尺
使用地類別：(空白)
等則：--
公告土地現值：***49,934元/平方公尺

***** 土地所有權部 *****

(0001) 登記次序：0002
登記日期：民國100年01月25日
原因發生日期：民國099年12月25日
所有權人：新北市
統一編號：0006500000
住址：(空白)
管理者：新北市政府殯葬管理處
統一編號：01880566
住址：新北市板橋區中正路601號
權利範圍：全部 *****1分之1*****
權狀字號：---(空白)字第-----號
當期申報地價：109年01月***10,324.0元/平方公尺
前次移轉現值或原規定地價：
066年10月 *****80.0元/平方公尺
歷次取得權利範圍：全部*****1分之1*****
其他登記事項：申請免繕發權利書狀：辦理管理者變更登記
< 資料顯示完畢 >

登記原因：接管

列印人員：陳沛樺
收件號：110YC000214
查驗號碼：110YC000214REG228FB7DD6F6E48A286D269EA0AC51
本查詢資料結果之處理及利用應依個人資料保護法相關規定辦理。

土地建物查詢資料

新北市新店區新和段 0160-0000地號

資料查詢時間：民國110年01月27日18時22分

頁次：1

***** 土地標示部 *****

登記日期：民國089年10月05日
地目：墓
使用分區：(空白)
民國110年01月
地上建物建號：(空白)
其他登記事項：重測前：安坑段外挖子小段0077-0048地號

登記原因：地籍圖重測
面積：****1,085.87平方公尺
使用地類別：(空白)
公告土地現值：***49,934元/平方公尺

***** 土地所有權部 *****

(0001) 登記次序：0002
登記日期：民國100年01月25日
原因發生日期：民國099年12月25日
所有權人：新北市
統一編號：0006500000
住址：(空白)
管理者：新北市政府殯葬管理處
統一編號：01880566
住址：新北市板橋區中正路601號
權利範圍：全部 *****1分之1*****
權狀字號：---(空白)字第-----號
當期申報地價：109年01月***10,324.0元/平方公尺
前次移轉現值或原規定地價：
066年10月 *****80.0元/平方公尺
歷次取得權利範圍：全部*****1分之1*****
其他登記事項：申請免繕發權利書狀：辦理管理者變更登記
< 資料顯示完畢 >

登記原因：接管

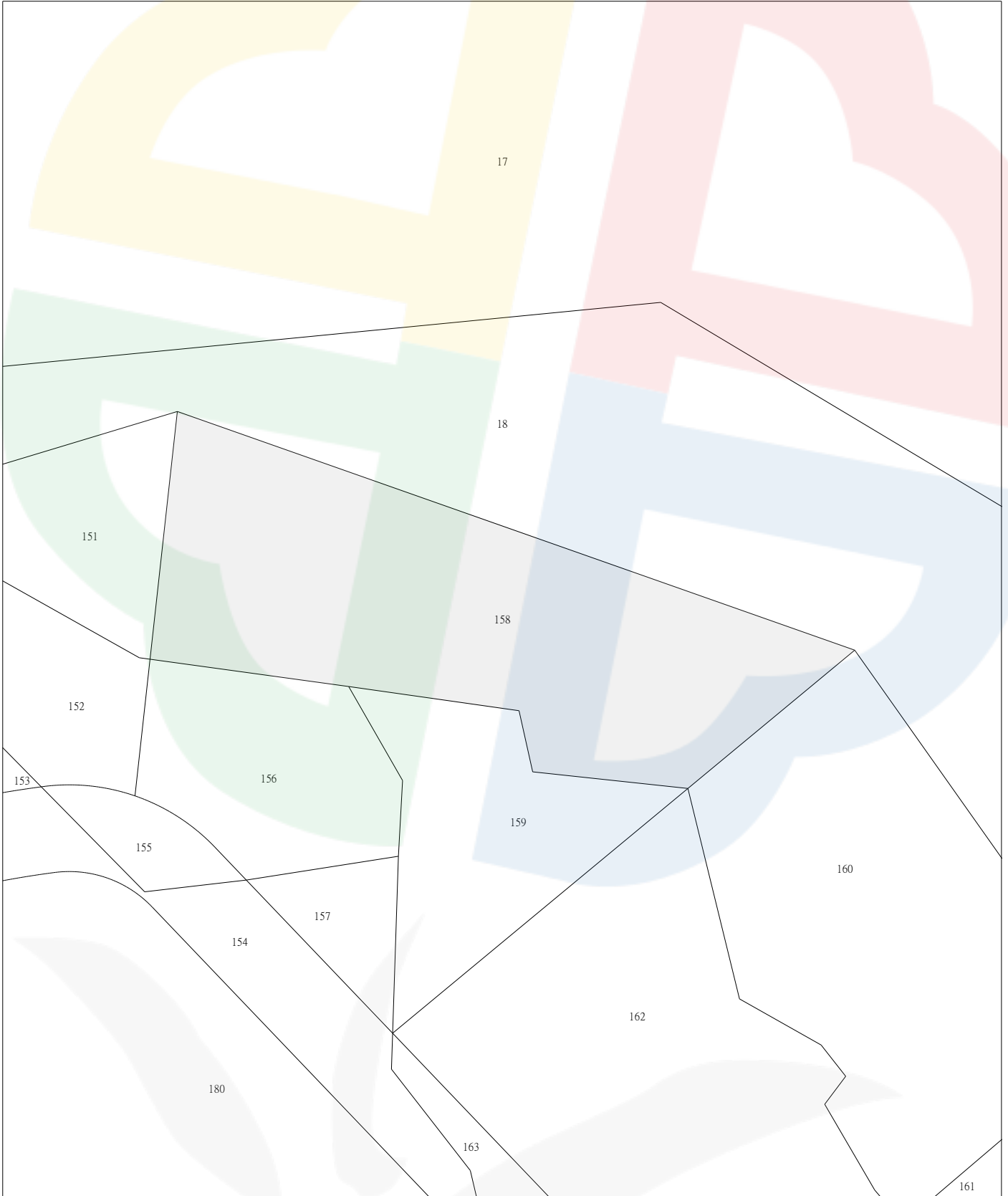
列印人員：陳沛樺
收件號：110YC000215
查驗號碼：110YC000215REG3611760A5F6C4477BEE83A267E409
本查詢資料結果之處理及利用應依個人資料保護法相關規定辦理。

新北市新店區地籍圖查詢資料

資料查詢時間：民國110年01月27日18時23分 收件號：110YC000216
土地坐落：新北市新店區新和段158地號共1筆



列印人員：陳沛樺



比例尺：1/500

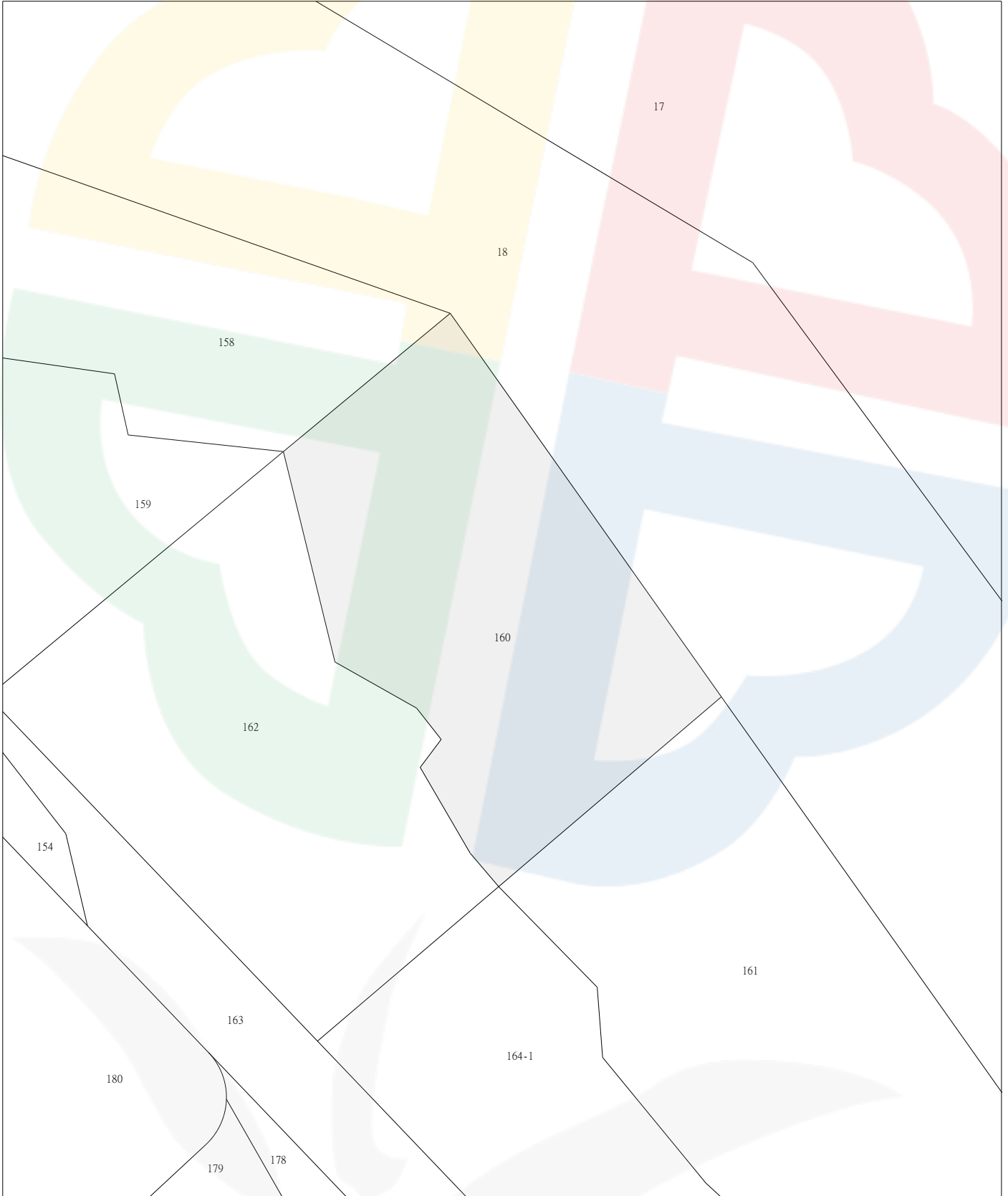
查驗碼：110YC000216PIC172C369D026B24633A5D23E21CF6E

新北市新店區地籍圖查詢資料

資料查詢時間：民國110年01月27日18時24分 收件號：110YC000217
土地坐落：新北市新店區新和段160地號共1筆



列印人員：陳沛權



比例尺：1/500

查驗碼：110YC000217PIC178DF40FFA16A472E828DF67CBCF3

檔 號：
保存年限：

新北市政府 公告

發文日期：中華民國110年4月8日
發文字號：新北府民殯字第1105073110號
附件：地籍謄本及地籍圖各1份



主旨：公告本市新店新和段1092地號市有土地有（無）主墳墓遷葬事項。

依據：殯葬管理條例第30條、第39條、第41條、內政部98年8月4日台內民字第0980139641號函及新北市政府辦理公共工程地上物查估拆遷補償救濟標準第26條。

公告事項：

- 一、旨揭墳墓所在地號：新店區新和段1092地號。
- 二、遷葬原因：妨礙都市發展及其他公共利益。
- 三、遷葬期間：自公告日起至110年10月29日(星期五)止。
- 四、旨揭墓區應遷墳墓，本府已於墓前豎立標示，惟遷葬範圍內墳墓年代久遠，無法均以書面通知墓主，爰依內政部98年8月4日台內民字第0980139641號函釋，以公告代替書面通知範圍內各墓主自行遷葬。
- 五、合法墳墓依「新北市政府辦理公共工程地上物查估拆遷補償救濟標準」（以下簡稱本標準）計算核發墳墓遷葬補償費。非依法設置之墳墓依本標準之合法墳墓補償費70%計算核發墳墓遷葬救濟金。
- 六、公告遷葬期間，請墓主或關係人攜帶身分證正本及正反面影本、受葬者除戶戶籍謄本正本（或死亡證明文件）及申請人

與受葬者關係證明文件，至新店區公所申請墳墓起掘相關作業，經公所審核文件後約定會勘起掘日期，俟墳墓起掘後將起掘前、中、後照片併入原申請文件，據以核發起掘證明及遷葬補償費（救濟金）；未依前述程序辦理者，將不予核發遷葬補償費（救濟金）。另墳墓起掘結果無骨灰（骸）者，因無遷葬之可能，故不予核發遷葬補償費（救濟金）。

- 七、公告範圍內如經本府發現應遷墳墓未列入公告清冊者，由本府相關人員現場認定後補公告；經墓主發現者，通知本府殯葬管理處辦理現場會勘後補列。
- 八、公告期滿尚未自行起掘之墳墓，依殯葬管理條例第30條及第41條第2項，由本府殯葬管理處代為起掘並為必要處理後，存放於骨灰（骸）存放設施，不得異議。嗣後如有墓主及家屬認領、移奉，不得向本府申請相關遷葬補償，本府亦不向墓主及家屬收取代遷葬作業費。
- 九、本公告應遷墳墓查估清冊及位置圖等相關資料，除於墳墓所在地公布外，並建置於本府民政局網頁（<https://www.ca.ntpc.gov.tw/>）周知（路徑為：首頁/民政局/最新消息/公告資訊）。

市長侯友宜

土地建物查詢資料
新北市新店區新和段 1092-0000地號

資料查詢時間：民國105年04月08日16時32分

頁次：1

***** 土地標示部 *****

登記日期：民國089年10月05日 登記原因：地籍圖重測
地 目：墓 等則：-- 面 積：****4,684.11平方公尺
使用分區：(空白) 使用地類別：(空白)
民國105年01月 公告土地現值：**117,000元/平方公尺
地上建物建號：(空白)
其他登記事項：重測前：安坑段外挖子小段0031-0038地號

***** 土地所有權部 *****

(0001) 登記次序：0002
登記日期：民國100年01月13日 登記原因：接管
原因發生日期：民國099年12月25日
所有權人：新北市
統一編號：0006500000
住 址：(空白)
管 理 者：新北市政府財政局
統一編號：10046552
住 址：新北市板橋區中山路一段161號十五樓
權利範圍：全部 *****1分之1*****
權狀字號：---(空白)字第-----號
當期申報地價：105年01月***23,400.0元/平方公尺
前次移轉現值或原規定地價：
066年10月 *****80.0元/平方公尺
歷次取得權利範圍：全部*****1分之1*****
其他登記事項：申請免繕發權利書狀：辦理接管登記
(資料顯示完畢)

列印人員：李致瑩
收件號：105FC009519
查驗號碼：105FC009519REGA6EEFB3EE49158DA05C088B655FBE
本查詢資料結果之處理及利用應依個人資料保護法相關規定辦理。