


新北市政府 公告

發文日期：中華民國110年9月23日
發文字號：新北府民殯字第1105079129號
附件：示意圖及地籍圖各1份



主旨：公告本市三芝第二公墓禁葬。

依據：殯葬管理條例第40條規定。

公告事項：

- 一、禁葬原因：強化公墓管理。
- 二、禁葬範圍：本市三芝第二公墓（新北市三芝區埔頭段270、274地號及新小基隆段蕃社後小段38地號等3筆土地）。
- 三、禁葬日期：自公告日起。
- 四、禁止事項：公告禁葬範圍內，禁止埋葬屍體（含骨灰、骨骸）及新建、增建、改建墳墓或其他形式骨灰（骸）存放設施。
- 五、違反本公告事項者，依殯葬管理條例及相關法規查報裁處。

市長 侯友宜

新北市三芝第二公墓禁葬範圍示意圖

(禁葬土地地號：三芝區埔頭段 270、274 地號、新小基隆段蕃社後小段 38 地號等 3 筆土地)



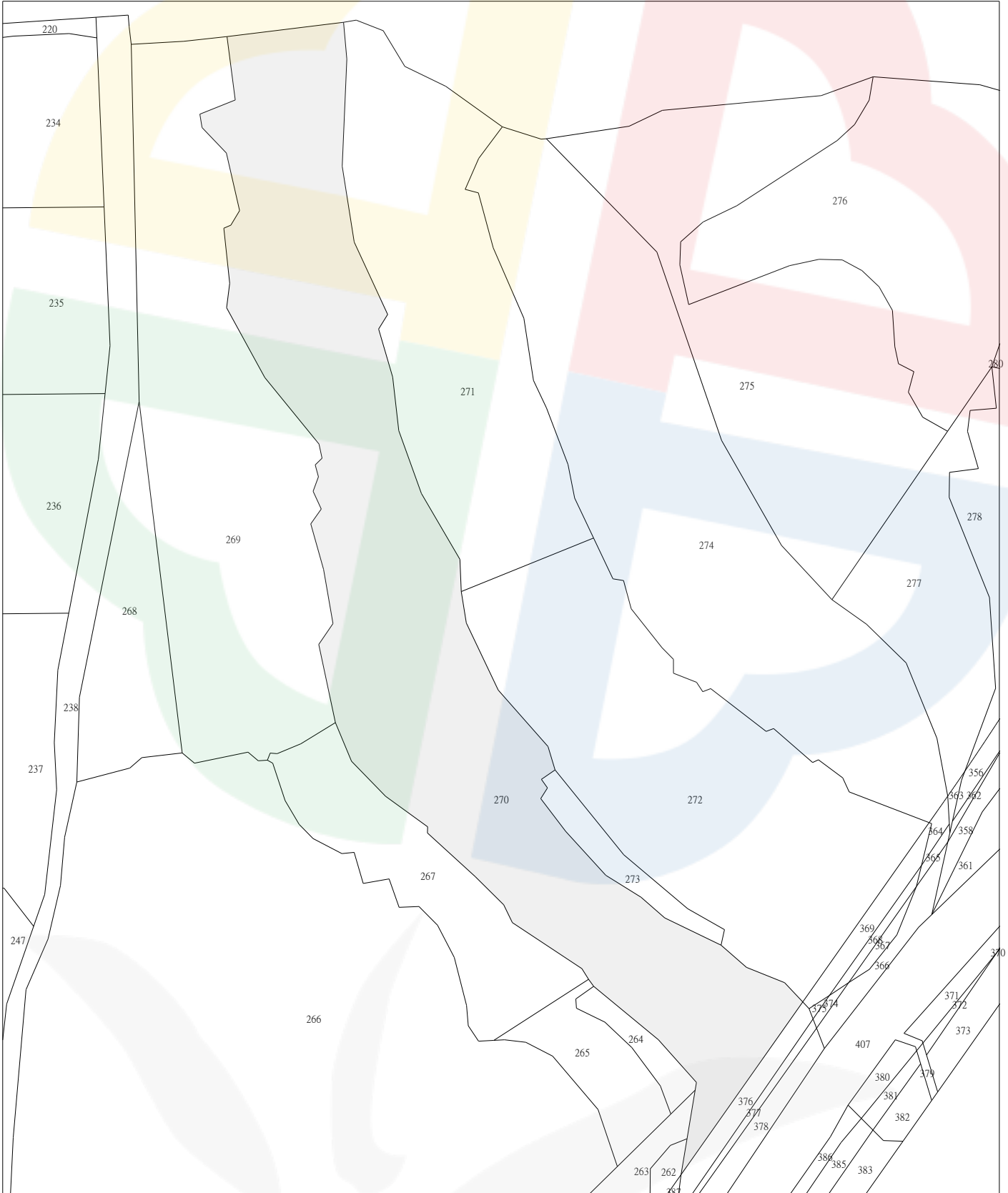
| 行政區 | 公墓名稱 | 地段 | 地號 | 面積 (平方公尺) |
|--|------|------------|-----|-----------|
| 三芝區 | 第二公墓 | 埔頭段 | 270 | 5,028.91 |
| | | | 274 | 3,773.02 |
| | | 新小基隆段蕃社後小段 | 38 | 15,887 |
| 三芝第二公墓總面積：24,688.93 平方公尺，本次禁葬面積：24,688.93 平方公尺 | | | | |

新北市三芝區地籍圖查詢資料

資料查詢時間：民國110年09月13日09時52分 收件號：110YE005781
土地坐落：新北市三芝區埔頭段270地號共1筆



列印人員：顏毓佑



比例尺：1/1000

原比例尺：1/500

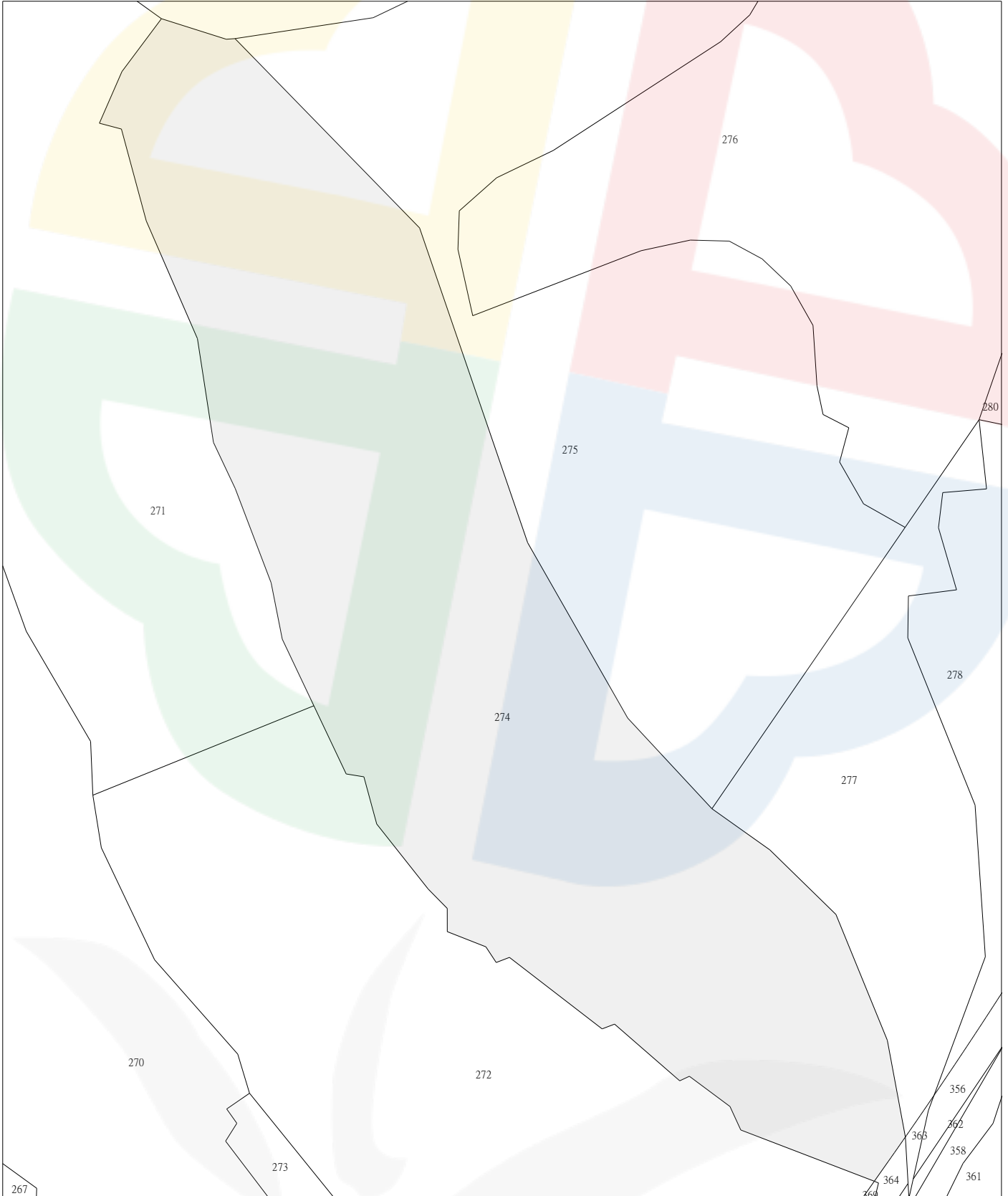
查驗碼：110YE005781PIC1C84EFD06EF684E4AB0C238D7EC38

新北市三芝區地籍圖查詢資料

資料查詢時間：民國110年09月13日09時53分 收件號：110YE005782
土地坐落：新北市三芝區埔頭段274地號共1筆



列印人員：顏毓佑



比例尺：1/600

原比例尺：1/500

查驗碼：110YE005782PIC1DA6EA6D48F6E4CEA83C62BDA1836

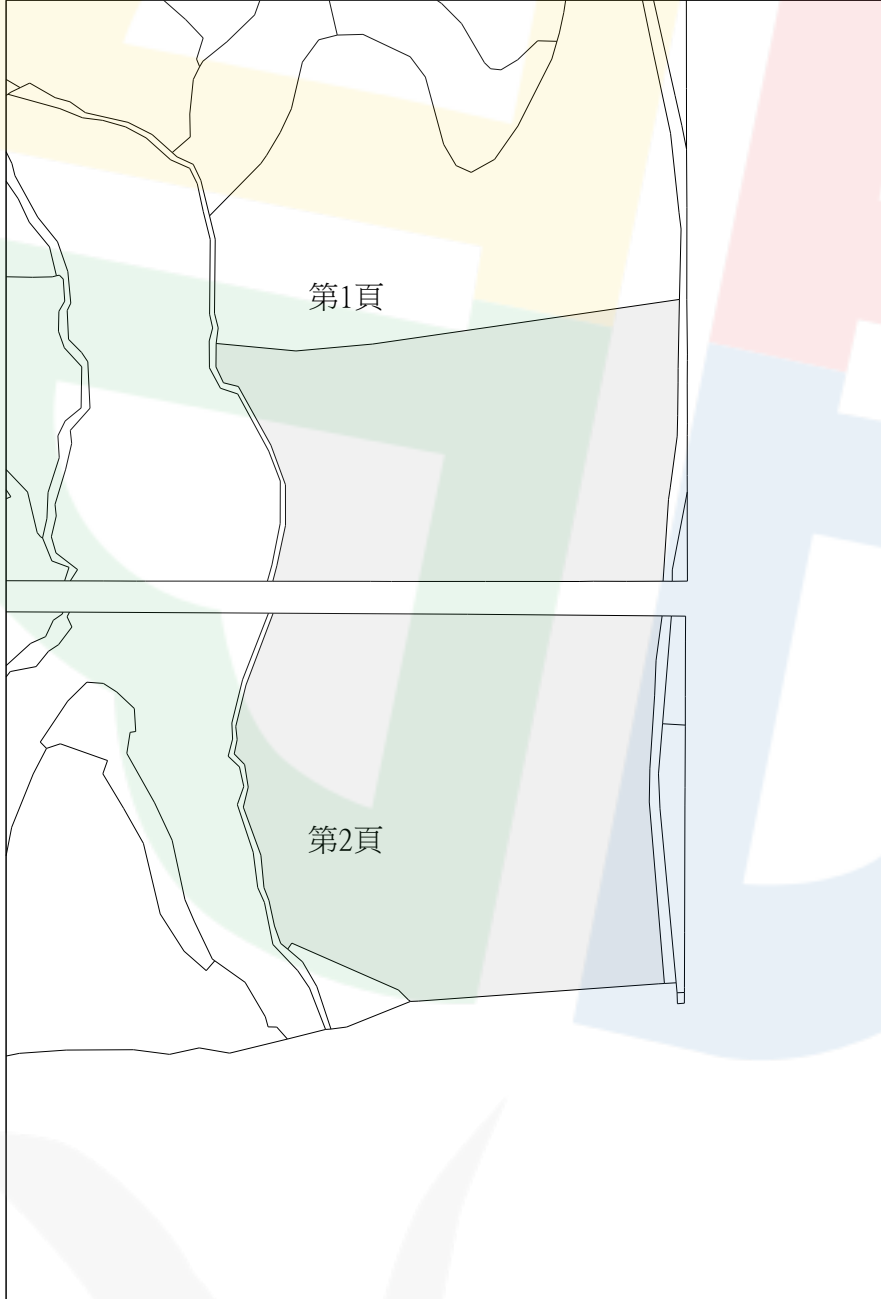
新北市三芝區地籍圖查詢資料

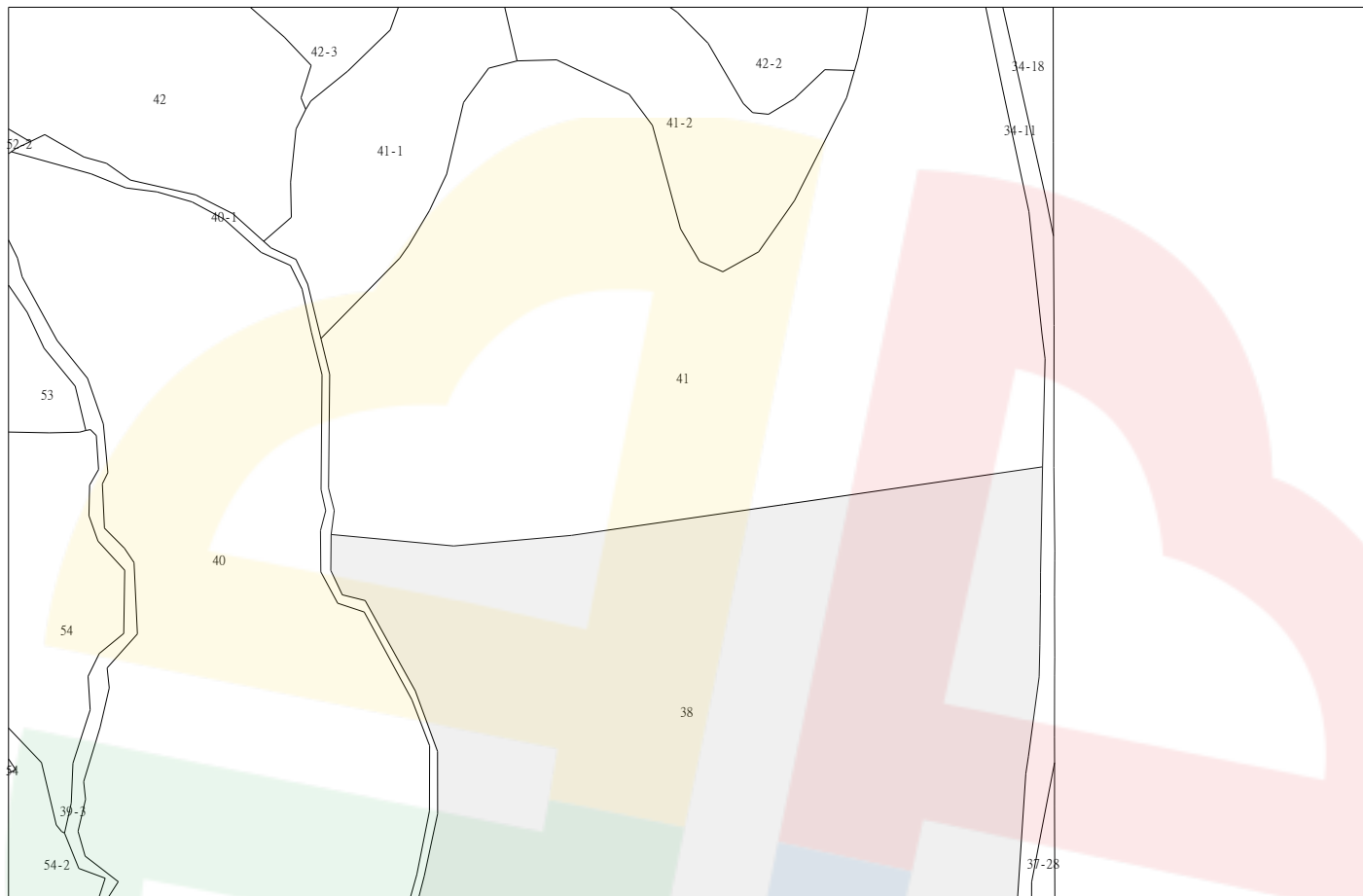
資料查詢時間：民國110年09月13日09時55分 收件號：110YE005784
土地坐落：新北市三芝區新小基隆段蕃社後小段38地號共1筆



列印人員：顏毓佑

地籍圖謄本如附件共2頁，接續圖如下：



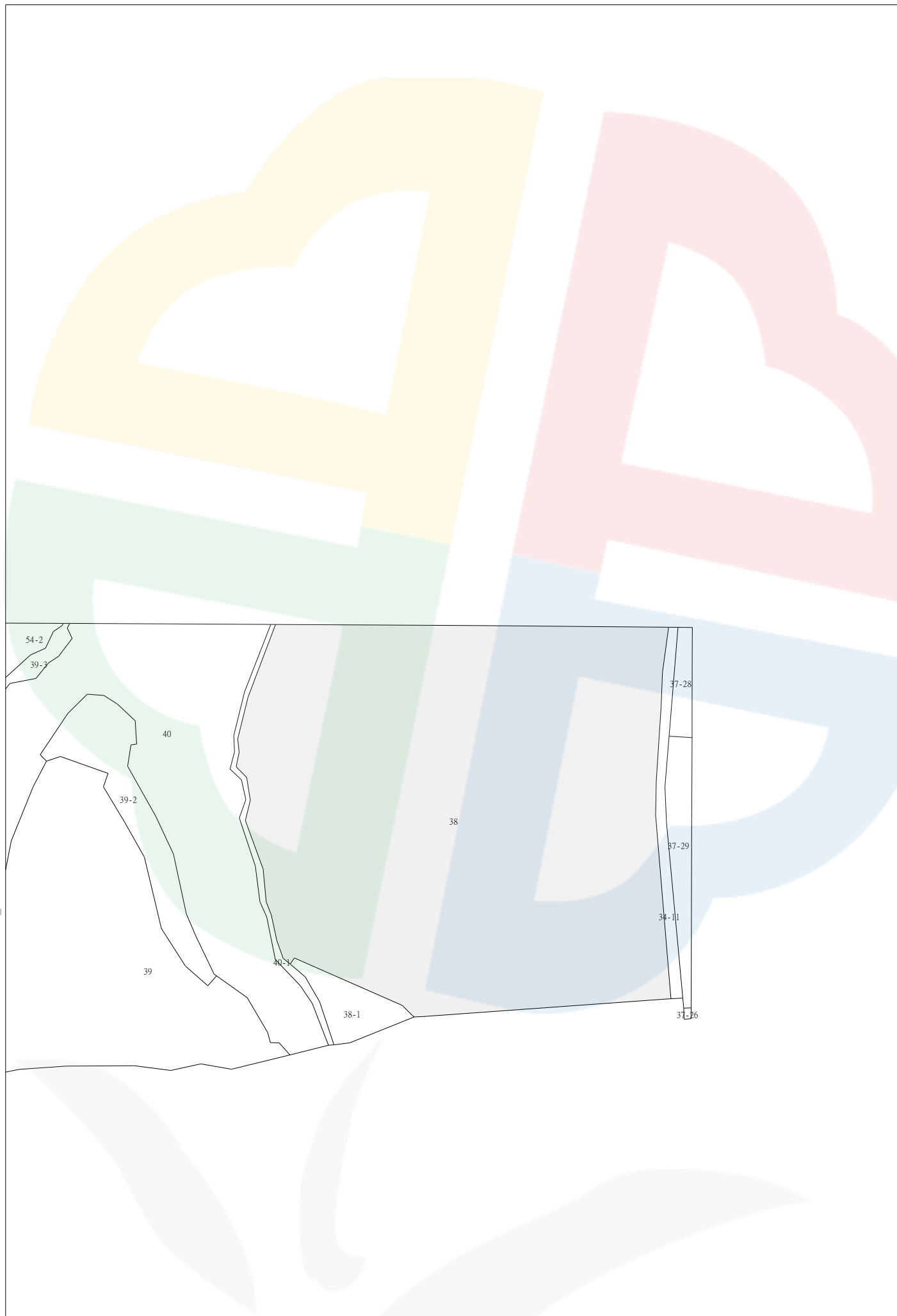


46



46

比例尺：1/1200



比例尺：1/1200

