


檔 號：  
保存年限：

## 屏東縣萬巒鄉公所 公告

發文日期：中華民國110年7月5日  
發文字號：屏巒鄉殯字第11030972800號  
附件：



主旨：為辦理屏東縣萬巒鄉第8公墓範圍內有（無）主墳墓遷葬事宜。

依據：殯葬管理條例第30條及第41條規定辦理。

公告事項：

- 一、遷葬地點：本鄉第8公墓「永慶段481地號、495地號及永慶段735地號土地」。
- 二、遷葬事由：將本鄉第8公墓規劃為吊橋景觀風景區及停車場，促進地方觀光發展。
- 三、遷葬期限：自公告日起至110年12月31止。
- 四、上開遷葬地點之墳墓所有人、關係人及管理人，請於公告遷葬期限內，自行辦理遷葬事宜，公告期滿後如無人遷葬或認領，將視為無主墳墓，並依據內政部92年5月21日台內民字第0920004956號函，逕行辦理遷葬，不得異議。
- 五、爾後如於公告土地標示範圍內整地或施工，倘有發現墳墓或骨骸，皆依本公告代為遷葬，不再另行公告。

鄉長林國順

# 土地建物查詢資料

## 屏東縣萬巒鄉永慶段 0735-0000地號

資料查詢時間：民國110年07月01日17時25分

頁次：1

\*\*\*\*\* 土地標示部 \*\*\*\*\*

登記日期：民國103年11月14日  
地目：墓  
使用分區：一般農業區  
民國110年01月  
地上建物建號：共0棟  
其他登記事項：重測前：四溝水段0350-0000地號

登記原因：地籍圖重測  
面積：\*\*\*\*5,031.09平方公尺  
使用地類別：殯葬用地

等則：--  
公告土地現值：\*\*\*\*\*730元/平方公尺

\*\*\*\*\* 土地所有權部 \*\*\*\*\*

(0001) 登記次序：0001  
登記日期：民國042年06月11日  
原因發生日期：民國---年--月--日  
所有權人：萬巒鄉  
統一編號：0001001312  
住址：(空白)  
管理者：屏東縣萬巒鄉公所  
統一編號：92503802  
住址：屏東縣萬巒鄉萬和村19鄰中正路36號

登記原因：總登記

權利範圍：全部 \*\*\*\*\*1分之1\*\*\*\*\*  
權狀字號：083屏潮地字第009347號  
當期申報地價：109年01月 \*\*\*\*\*180.0元/平方公尺  
前次移轉現值或原規定地價：  
066年10月 \*\*\*\*\*30.4元/平方公尺  
歷次取得權利範圍：全部 \*\*\*\*\*1分之1\*\*\*\*\*  
其他登記事項：(空白)

〈 資料顯示完畢 〉

列印人員：楊雅雯  
收件號：110TC017486  
查驗號碼：110TC017486REG8BA54093431F4BFBBDD555FC33E0A5  
本查詢資料結果之處理及利用應依個人資料保護法相關規定辦理。



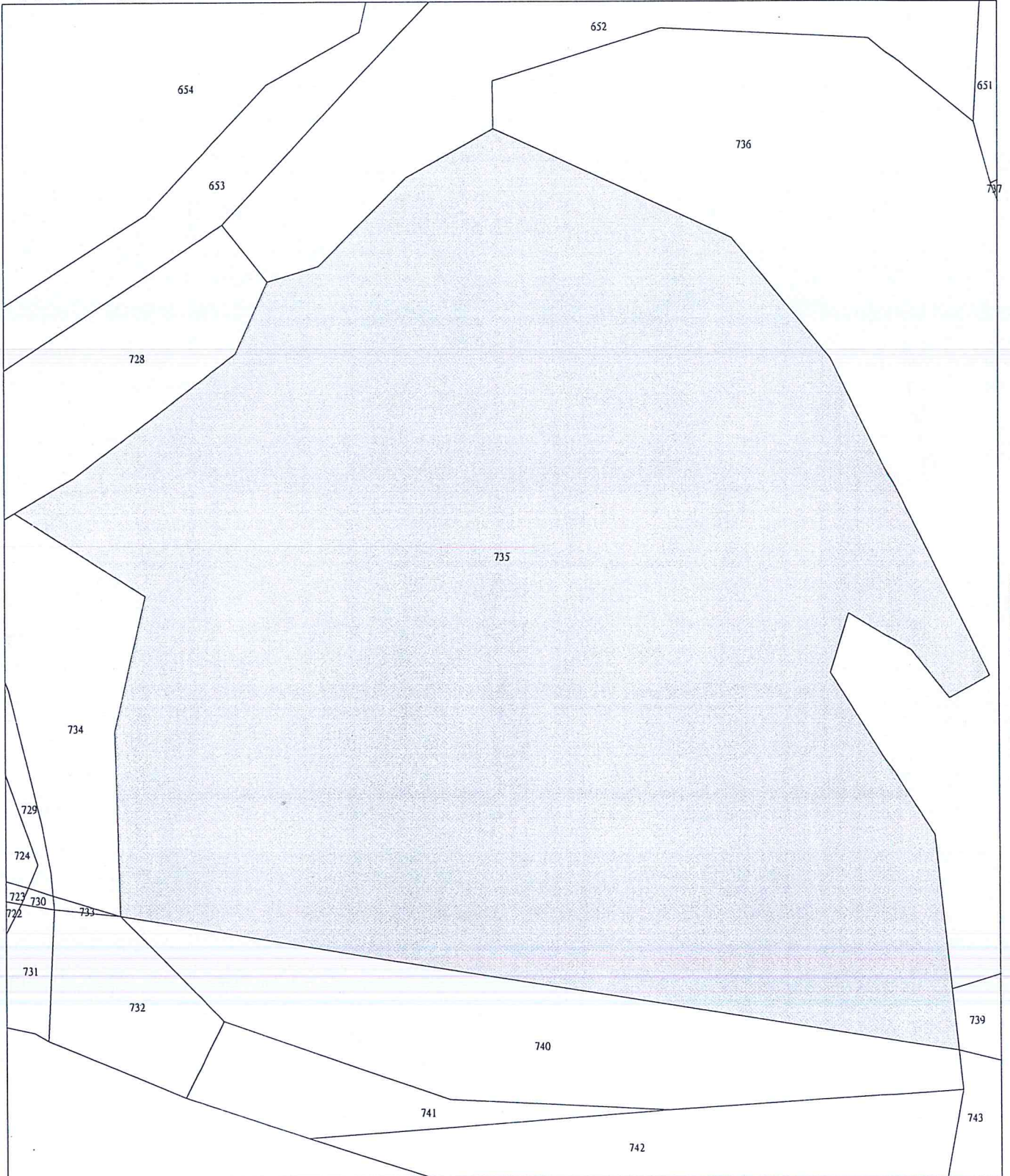


# 屏東縣萬巒鄉地籍圖查詢資料

資料查詢時間：民國110年07月01日17時25分 收件號：110TC017486  
土地坐落：屏東縣萬巒鄉永慶段735地號共1筆



列印人員：楊雅雯



比例尺：1/500

查驗碼：110TC017486PIC1DFBF58B0F0BD454EA0007F8F4866

# 土地建物查詢資料

## 屏東縣萬巒鄉永慶段 0481-0000地號

資料查詢時間：民國110年07月01日17時25分

頁次：1

\*\*\*\*\* 土地標示部 \*\*\*\*\*

登記日期：民國103年11月14日  
地目：墓  
使用分區：一般農業區  
民國110年01月  
地上建物建號：共0棟  
其他登記事項：重測前：四溝水段0333-0001地號

登記原因：地籍圖重測  
面積：\*\*\*\*5,564.32平方公尺  
使用地類別：殯葬用地  
公告土地現值：\*\*\*\*\*730元/平方公尺

等則：--

\*\*\*\*\* 土地所有權部 \*\*\*\*\*

(0001) 登記次序：0001  
登記日期：民國041年08月28日  
原因發生日期：民國---年--月--日  
所有權人：屏東縣  
統一編號：0001001300  
住址：(空白)  
管理者：屏東縣政府  
統一編號：91005200  
住址：屏東縣屏東市勝利里自由路527號

登記原因：總登記

權利範圍：全部 \*\*\*\*\*1分之1\*\*\*\*\*  
權狀字號：041屏潮地字第號  
當期申報地價：109年01月\*\*\*\*\*180.0元/平方公尺  
前次移轉現值或原規定地價：  
066年10月 \*\*\*\*\*31.9元/平方公尺  
歷次取得權利範圍：全部\*\*\*\*\*1分之1\*\*\*\*\*  
其他登記事項：(空白)

〈 資料顯示完畢 〉

列印人員：楊雅雯  
收件號：110TC017486  
查驗號碼：110TC017486REG8BA54093431F4BFBB555FC33E0A5  
本查詢資料結果之處理及利用應依個人資料保護法相關規定辦理。



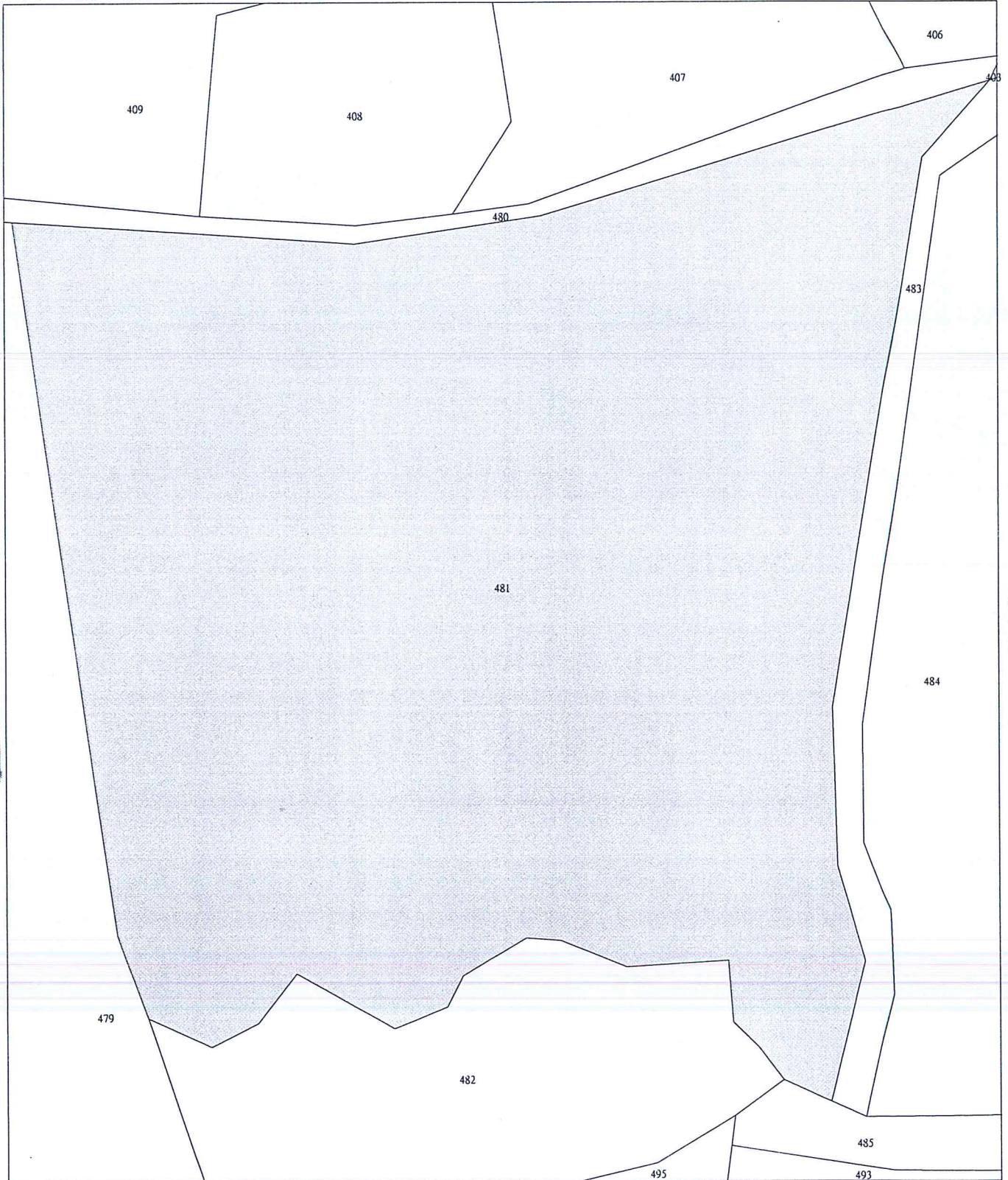


# 屏東縣萬巒鄉地籍圖查詢資料

資料查詢時間：民國110年07月01日17時25分 收件號：110TC017486  
土地坐落：屏東縣萬巒鄉永慶段481地號共1筆



列印人員：楊雅雯



比例尺：1/500

查驗碼：110TC017486PIC1DFBF58B0F0BD454EA0007F8F4866



# 土地建物查詢資料

## 屏東縣萬巒鄉永慶段 0495-0000地號

資料查詢時間：民國110年07月01日17時25分

頁次：1

\*\*\*\*\* 土地標示部 \*\*\*\*\*

登記日期：民國103年11月14日  
地目：墓  
使用分區：一般農業區  
民國110年01月  
地上建物建號：共0棟  
其他登記事項：重測前：四溝水段0333-0003地號

登記原因：地籍圖重測  
面積：\*\*\*10,843.99平方公尺  
使用地類別：殯葬用地  
等則：--  
公告土地現值：\*\*\*\*\*730元/平方公尺

\*\*\*\*\* 土地所有權部 \*\*\*\*\*

(0001) 登記次序：0001  
登記日期：民國041年08月28日  
原因發生日期：民國---年--月--日  
所有權人：屏東縣  
統一編號：0001001300  
住址：(空白)  
管理者：屏東縣政府  
統一編號：91005200  
住址：屏東縣屏東市勝利里自由路527號  
權利範圍：全部 \*\*\*\*\*1分之1\*\*\*\*\*  
權狀字號：--- (空白) 字第-----號  
當期申報地價：109年01月\*\*\*\*\*180.0元/平方公尺  
前次移轉現值或原規定地價：  
066年10月 \*\*\*\*\*30.3元/平方公尺  
歷次取得權利範圍：全部\*\*\*\*\*1分之1\*\*\*\*\*  
其他登記事項：(空白)

登記原因：總登記

< 資料顯示完畢 >

列印人員：楊雅雯  
收件號：110TC017486  
查驗號碼：110TC017486REG8BA54093431F4BFBB555FC33E0A5  
本查詢資料結果之處理及利用應依個人資料保護法相關規定辦理。



# 屏東縣萬巒鄉地籍圖查詢資料

資料查詢時間：民國110年07月01日17時25分 收件號：110TC017486  
土地坐落：屏東縣萬巒鄉永慶段495地號共1筆



列印人員：楊雅雯



比例尺：1/1000

原比例尺：1/500

查驗碼：110TC017486PIC1DFBF58B0F0BD454EA0007F8F4866



