


檔 號：
保存年限：

新北市土城區公所 公告

發文日期：中華民國110年5月20日
發文字號：新北土民字第1102426892號
附件：地籍圖、土地登記謄本、墳墓照片



主旨：公告本轄第四公墓內墳墓「蔡公深信暨蔡媽楊綢娘之墓」遷移事項。

依據：依據內政部104年3月19日台內民字第1040409327號函釋及申請人陳正義110年5月14日申請書辦理。

公告事項：

- 一、遷葬地點：新北市土城區第四公墓（柑林段291地號）。
- 二、遷葬原因：申請人陳正義自稱係旨揭墳墓（墓碑名：清溪顯考蔡公深信暨顯妣蔡媽楊綢娘）之後代子孫，且有祭拜事實，因年代久遠無戶籍資料，爰委請新北市土城區公所代為辦理遷葬公告。
- 三、遷葬期限；自公告日起三個月內。
- 四、上開地號範圍內之墓主、關係人、管理人，請於公告期限內與申請人協商遷移事宜，並副知本所，公告期滿後，將由申請人逕行辦理遷移事宜，不得異議。
- 五、本案申請人陳正義先生，聯絡方式：(02)27005288、0933207658；或洽土城區公所承辦人：陳忠仁，聯絡電話：(02)22732000分機555。

區長陳國欽

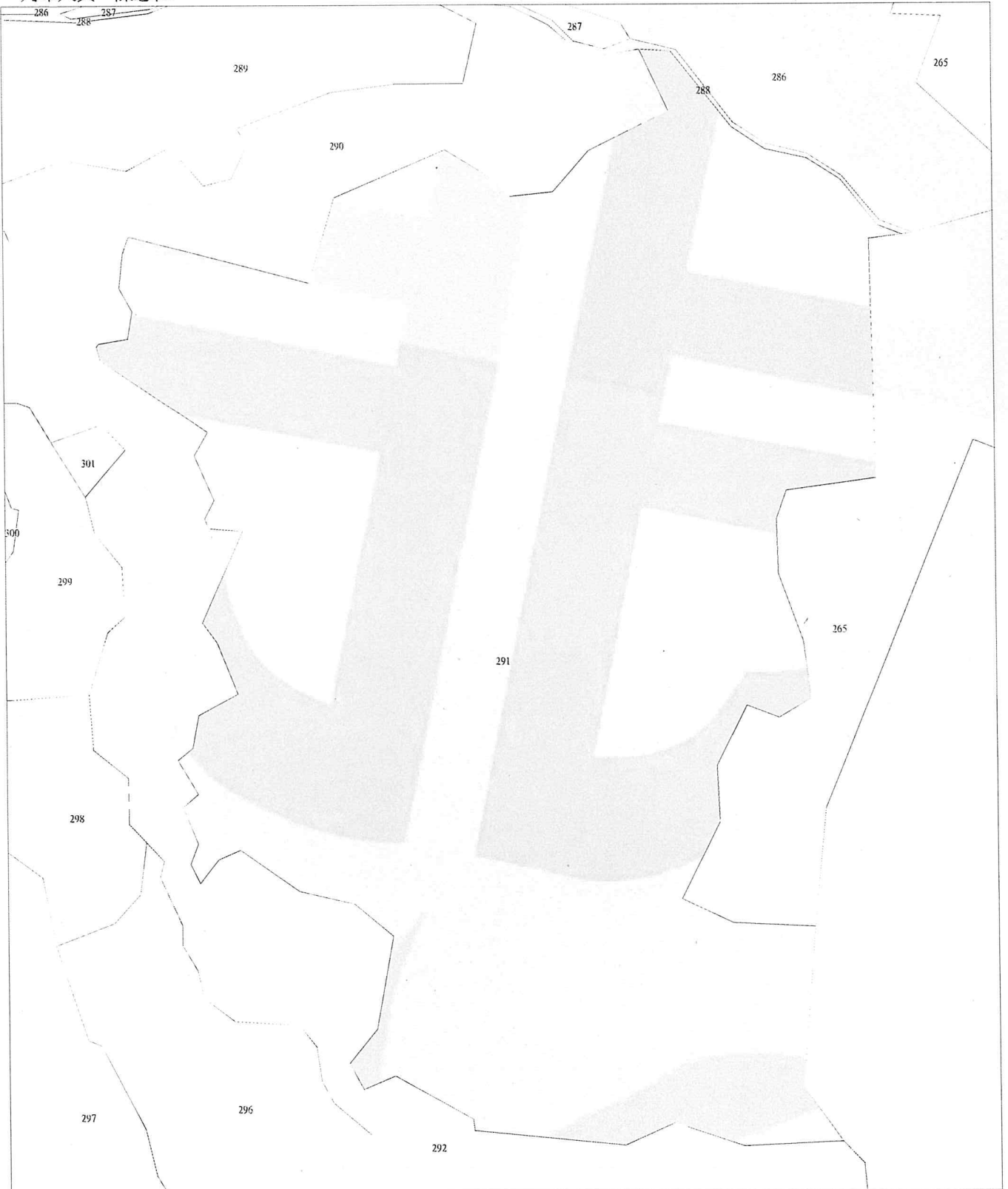
新北市土城區地籍圖查詢資料

資料查詢時間：民國108年06月25日17時13分，收件號：108YA002527
土地坐落：新北市土城區柑林段291地號共1筆

北



列印人員：陳忠仁



比例尺：1/1000

查驗碼：108YA002527PIC1EC77CE48471E465C90514BA48D71

土地建物查詢資料

新北市土城區柑林段 0291-0000地號

資料查詢時間：民國110年05月19日16時07分

頁次：1

***** 土地標示部 *****

登記日期：民國095年11月11日 登記原因：地籍圖重測
地目：墓 等則：21 面積：***18,812.04平方公尺
使用分區：特定專用區 使用地類別：殯葬用地
民國110年01月 公告土地現值：****4,500元/平方公尺
地上建物建號：(空白)
其他登記事項：因分割增加地號：31-4地號
重測前：埤塘段內柑林埤小段0031-0002地號

***** 土地所有權部 *****

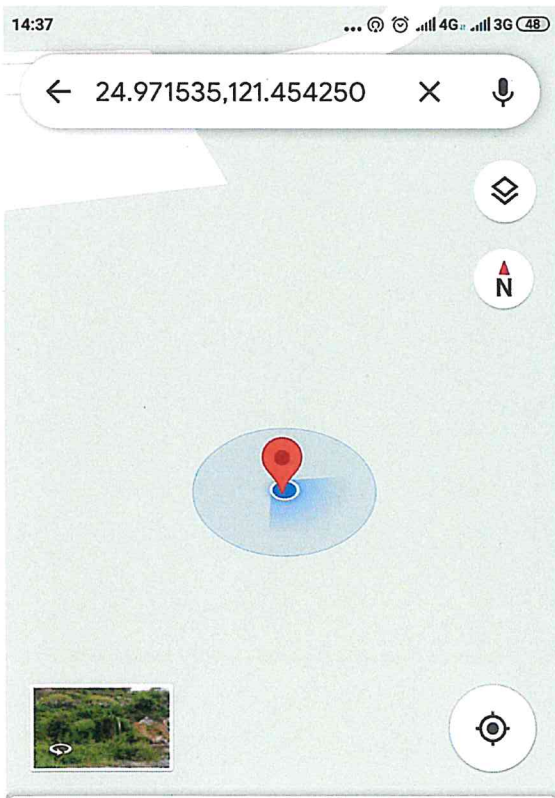

(0001) 登記次序：0002 登記原因：接管
登記日期：民國100年01月19日
原因發生日期：民國099年12月25日
所有權人：新北市
統一編號：0006500000
住址：(空白)
管理者：新北市政府殯葬管理處
統一編號：01880566
住址：(空白)
權利範圍：全部 *****1分之1*****
權狀字號：---(空白)字第-----號
當期申報地價：109年01月*****900.0元/平方公尺
前次移轉現值或原規定地價：
066年10月 *****25.7元/平方公尺
歷次取得權利範圍：全部 *****1分之1*****
其他登記事項：申請免繕發權利書狀：辦理公有土地權利登記
(資料顯示完畢)

列印人員：陳忠仁

收件號：110YA007333

查驗號碼：110YA007333REG38D0D7869CA140D0AB7D67A9B55CC

本查詢資料結果之處理及利用應依個人資料保護法相關規定辦理。



已放置圖釘

土城區第四公墓附近, 236新北市土城區

路線

開始